



Liberté • Égalité • Fraternité
RÉPUBLIQUE FRANÇAISE

PRÉFET DE LA
RÉGION NOUVELLE-
AQUITAINE

RECUEIL DES ACTES
ADMINISTRATIFS SPÉCIAL
N°R75-2018-052

PUBLIÉ LE 5 AVRIL 2018

Sommaire

ETS PUBLIC FONCIER DE NOUVELLE-AQUITAINE

R75-2018-03-20-034 - B-2018-07 - Convention opérationnelle pour la revitalisation du centre-bourg et la réhabilitation foncière entre la Commune de Rouillet-Saint-Estèphe (16), la Communauté d'Agglomération du Grand Angoulême et l'Etablissement Public Foncier de Nouvelle-Aquitaine (32 pages)	Page 3
R75-2018-03-20-035 - B-2018-08 - Avenant n° 3 à la convention d'adhésion projet n° CP 17-14-044 relative à la requalification urbaine en faveur de la redynamisation du centre-bourg entre la Commune de Saintes, la Communauté d'Agglomération de Saintes (17) et l'EPF de Nouvelle-Aquitaine (46 pages)	Page 36
R75-2018-03-20-036 - B-2018-09 - Avenant n° 2 à la convention opérationnelle n° CP 17-14-009 entre la Commune de Sablonceaux, la Communauté d'Agglomération Royan Atlantique et l'EPF de Nouvelle-Aquitaine (28 pages)	Page 83
R75-2018-03-20-037 - B-2018-10 - Convention opérationnelle pour la redynamisation du centre-bourg entre la Commune de Villedoux (17) et l'Etablissement Public Foncier de Nouvelle-Aquitaine (28 pages)	Page 112
R75-2018-03-20-038 - B-2018-11 - Convention opérationnelle d'action foncière pour la revitalisation du centre-bourg entre la Commune de Montpon-Ménéstérol, la Communauté de Communes Isle-Double-Landais (24) et l'Etablissement Public Foncier de Nouvelle-Aquitaine (30 pages)	Page 141

ETS PUBLIC FONCIER DE NOUVELLE-AQUITAINE

R75-2018-03-20-034

B-2018-07 - Convention opérationnelle pour la
revitalisation du centre-bourg et la réhabilitation foncière
entre la Commune de Roulet-Saint-Estèphe (16), la
Communauté d'Agglomération du Grand Angoulême et
l'Établissement Public Foncier de Nouvelle-Aquitaine

07

Etablissement Public Foncier de Nouvelle-Aquitaine

Bureau

Séance du mercredi 7 mars 2018

Délibération n° B-2018-07

Approbation du projet : Convention opérationnelle pour la revitalisation du centre-bourg et la réhabilitation foncière entre la Commune de Roulet-Saint-Estèphe (16), la Communauté d'Agglomération du Grand Angoulême et l'Etablissement Public Foncier de Nouvelle-Aquitaine

Le Bureau de l'Etablissement Public Foncier de Nouvelle-Aquitaine,

Vu le décret n° 2008-645 du 30 juin 2008 portant création de l'Etablissement public foncier de Poitou-Charentes, dans sa version dernière modifiée par le décret n° 2017-837 du 5 mai 2017 le renommant notamment en EPF de Nouvelle-Aquitaine,

Vu le Règlement Intérieur Institutionnel de l'Etablissement Public Foncier de Nouvelle-Aquitaine approuvé par le Conseil d'Administration par délibération n°CA-2017-62 du 26 octobre 2017, publié au recueil des actes administratifs de la Préfecture de la Région Nouvelle-Aquitaine spécial n°R75-2017-163 du 31 octobre 2017,


Sur proposition du Directeur Général,

-APPROUVE le projet de convention opérationnelle pour la revitalisation du centre-bourg et la réhabilitation foncière entre la Commune de Roulet-Saint-Estèphe (16), la Communauté d'Agglomération du Grand Angoulême et l'Etablissement Public Foncier de Nouvelle-Aquitaine

- AUTORISE le Directeur Général à accepter les modifications mineures de la Commune de Roulet-Saint-Estèphe dans le texte de la convention opérationnelle et notamment dans le préambule.

- AUTORISE le Directeur Général à signer la convention ;

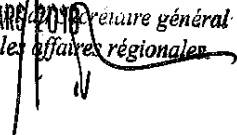
La Présidente du Conseil d'Administration


Laurence ROUEDE

Transmis pour approbation

à Monsieur le Préfet de
Région

Bordeaux, le

Pour le Préfet,
27 MARS 2018
*Directeur général
pour les affaires régionales*

Alexandre PATROU

Le Maire de Roullet-Saint-Estèphe
Le Maire de la Communauté d'Agglomération du Grand Angoulême
Le Directeur de l'Établissement Public Foncier de Nouvelle-Aquitaine

Le 10/03/2018

Etablissement Public Foncier de Nouvelle-Aquitaine

Bureau

Séance du mercredi 7 mars 2018

Rapport du Directeur Général

Approbation du projet : Convention opérationnelle pour la revitalisation du centre-bourg et la réhabilitation foncière entre la Commune de Roulet-Saint-Estèphe (16), la Communauté d'Agglomération du Grand Angoulême et l'Etablissement Public Foncier de Nouvelle-Aquitaine

Description de la convention : Centre-Bourg

-Objet : Habitat

La Commune de Roulet-Saint-Estèphe fait partie de la Communauté d'Agglomération de Grand Angoulême qui a conclu une convention cadre n°CC-16-16-058 signée le 9 mai 2017, afin d'assister l'agglomération et ses communes membres, dans la conduite sur le long terme d'une politique foncière active sur le territoire communautaire. Il s'agit de répondre aux objectifs de développement de ce dernier et au rééquilibrage de l'habitat abordable en s'attachant tout particulièrement à la reconquête des centralités urbaines et à la requalification de bâti vacants ou dégradés. Elle décline les principes directeurs et les axes d'interventions de l'EPF tels que définis dans le Programme Pluriannuel d'Intervention 2014-2018 au regard notamment de l'habitat, de l'habitat social et de la reconquête des centres-bourgs.

La commune poursuit l'enjeu principal de revitaliser son centre-bourg confronté aujourd'hui à une problématique de déshérence progressive du commerce et de vacance du parc de logements. A ce titre, la commune souhaite bénéficier de l'appui de l'EPF pour engager une intervention foncière visant à redynamiser le centre-bourg par des opérations de réinvestissement de bâtisses vacantes et dégradées et en lançant des opérations de construction de logements sociaux afin de répondre progressivement aux exigences de la loi SRU à laquelle elle est désormais soumise depuis sa récente intégration à la Communauté d'Agglomération du Grand Angoulême en 2017.

En conclusion, les projets soumis par la Commune de Roulet-Saint-Estèphe à l'intervention de l'EPF NA permettraient une revitalisation du centre-bourg avec la création de logements et de logements sociaux neufs ou réhabilités.

-Montant : 400 000 €

-Durée : 5 ans

-Périmètres :

Périmètre d'études : Sans objet

Périmètre de veille : Ce périmètre correspond au centre-bourg de la commune (en vert sur la carte).

En raison d'une vacance croissante, la commune reste attentive aux immeubles en déshérence et pourra solliciter l'EPF, à l'appui d'un projet de revitalisation de centre-bourg, pour y remédier.

En ce sens, en fonction des opportunités et pour favoriser l'installation de nouvelles populations et favoriser une redynamisation pérenne de la commune, la Collectivité souhaite mettre en place une surveillance accrue en vue d'éventuellement acquérir certains fonciers bâtis.

Périmètre de réalisation : Ce périmètre correspond aux secteurs en rouge sur la carte

- **Projet 1 : Réhabilitation d'une propriété bâtie dégradée pour la création de logements sociaux.**

Site : Ce bien, cadastré E n°778 et E n°174 est situé 41 rue Nationale en plein cœur de bourg. Il s'agit d'une propriété vacante particulièrement vétuste de 190 m² sur une surface cadastrale de 1172 m².

Projet : La commune a pour projet de réinvestir ce bien vacant pour le réhabiliter dans le but d'y créer du logement locatif social afin de répondre à la demande existante à l'échelle communale et aux objectifs de la loi SRU.

L'important fond de jardin permet la création de logements neufs destinés à l'accession.


- **Projet 2 : Requalification d'une propriété pour une opération de logements en réhabilitation et en densification de l'habitat.**

Site : Ce bien cadastré E n°864 est une propriété en bon état d'une surface de 174m² sur une parcelle de 783 m².

Projet : Une étude a été réalisée pour la création de 13 logements. L'objectif de la commune est de faire revenir les ménages en centre bourg et de répondre aux exigences de la loi SRU.

Sur ce périmètre, l'EPF engagera une démarche de négociation amiable avec les propriétaires des parcelles du périmètre. Il préemptera avec l'accord de la collectivité de manière systématique sur ce périmètre sauf cas spécifique et sera en capacité d'engager la procédure de déclaration d'utilité publique – expropriation si nécessaire après délibération de l'organe délibérant de la collectivité.

Le droit de préemption sera délégué à l'EPF sur ce périmètre.



**CONVENTION OPERATIONNELLE N°16-17-
POUR LA REVITALISATION DU CENTRE-BOURG ET LA REHABILITATION
FONCIERE**

ENTRE

LA COMMUNE DE ROULLET ST ESTEPHE

LA COMMUNAUTE D'AGGLOMERATION DU GRAND ANGOULEME

ET

L'ETABLISSEMENT PUBLIC FONCIER DE NOUVELLE AQUITAINE

Entre

La Commune de Roulet-Saint-Estèphe, dont le siège est situé – Mairie – 42 rue Nationale, 16440 Roulet-Saint-Estèphe - représentée par son maire, **Monsieur Gérard ROY**, autorisé à l'effet des présentes par une délibération du conseil municipal du

Ci-après dénommée « **la Collectivité** » ;

d'une part,

La Communauté d'Agglomération du Grand Angoulême, dont le siège est – 25, Boulevard Besson Bey 16023 ANGOULÊME Cedex – représentée par son Président, **Monsieur Jean-François DAURÉ**, dûment habilité par une délibération du Conseil Communautaire du

ci-après dénommée « **Grand Angoulême** » ;


et

L'Établissement Public Foncier de Nouvelle Aquitaine, établissement public de l'État à caractère industriel et commercial, dont le siège est au 107 Boulevard du Grand Cerf, CS 70432 - 86011 POITIERS Cedex – représenté par **Monsieur Philippe GRALL**, son Directeur Général, nommé par arrêté ministériel du 04 novembre 2013 et agissant en vertu de la délibération du Bureau n°B-2017- en date du 28 février 2017,

Ci-après dénommé « **EPF** » ;

d'autre part

Indentification des périmètres d'intervention



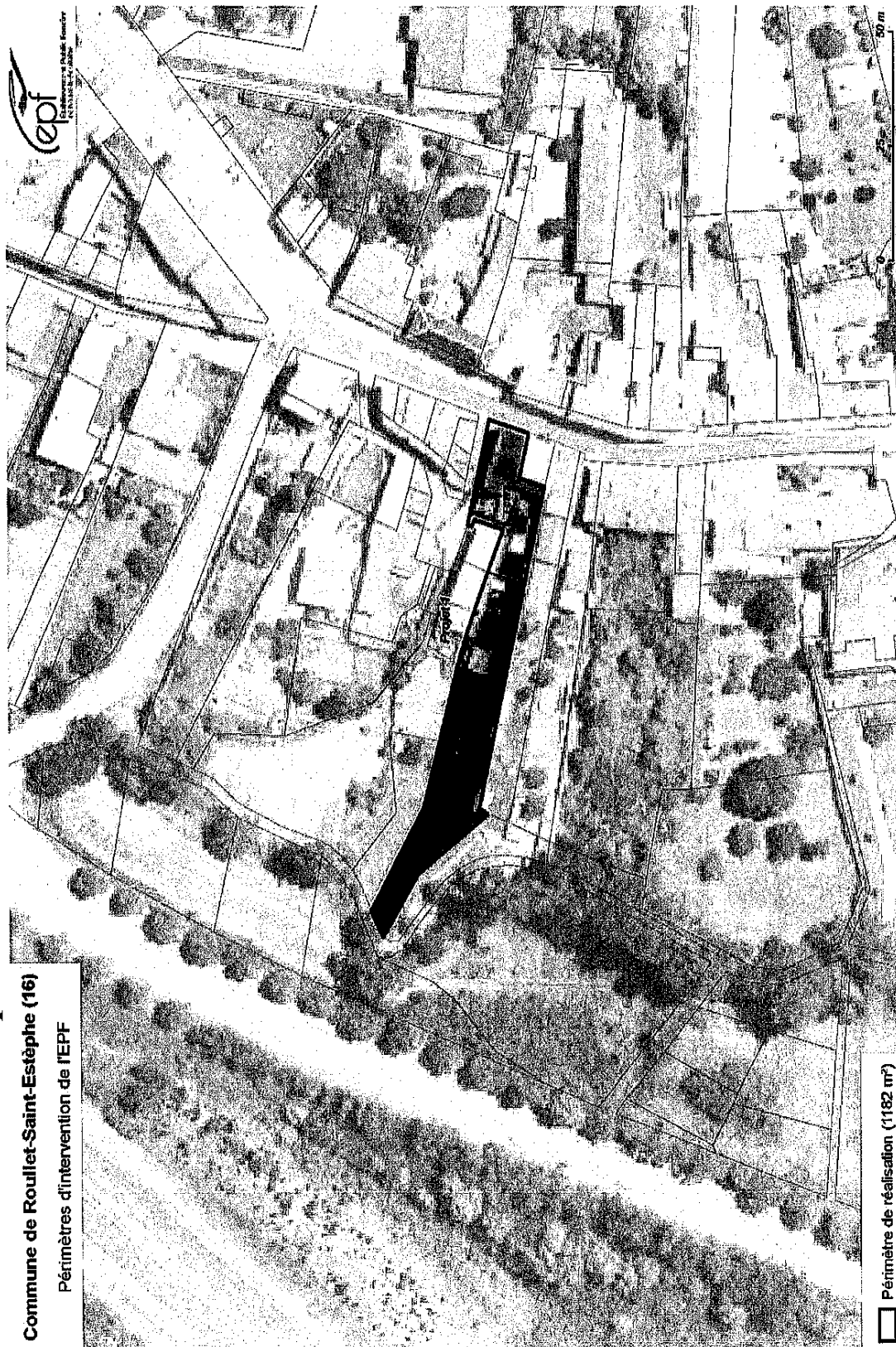
Commune de Roulet-Saint-Estèphe (16)

Périmètres d'intervention de l'EPF

■ Périmètre de veille (12,39 ha)

□ Périmètres de réalisation (1995 m²)

Indentification des périmètres de réalisation



Commune de Rouillet-Saint-Estèphe (16)

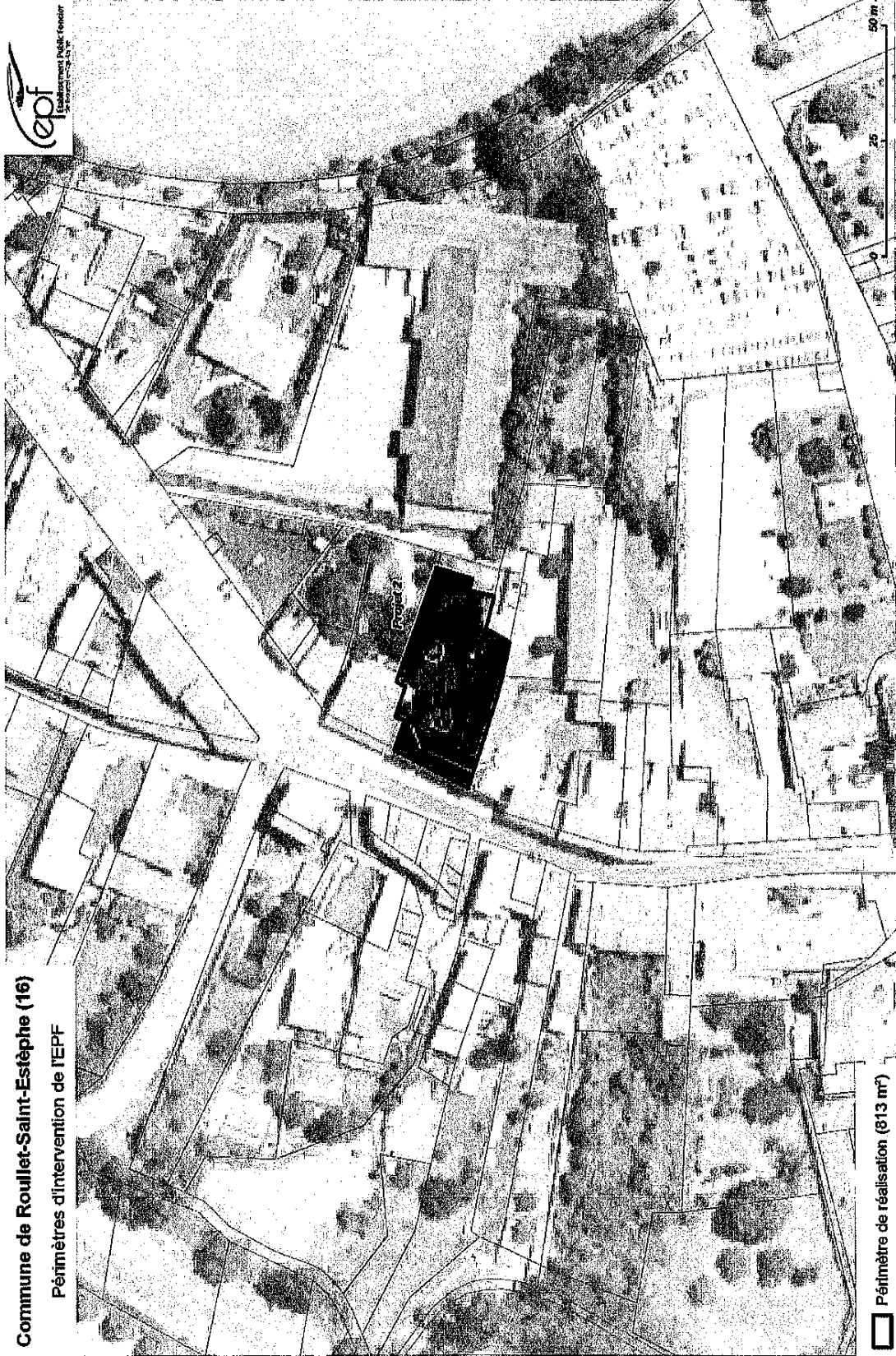
Périmètres d'intervention de l'EPF

□ Périmètre de réalisation (1182 m²)

Indentification des périmètres de réalisation

Commune de Roulet-Saint-Estèphe (16)

Périmètres d'intervention de l'EPFF



PRÉAMBULE

La Commune de Rouillet-Saint-Estèphe fait partie de la Communauté d'Agglomération du Grand Angoulême qui a conclu une convention cadre annexée à la présente (annexe 1), afin d'assister l'agglomération et ses communes membres, dans la conduite sur le long terme d'une politique foncière active sur le territoire communautaire. Il s'agit de répondre aux objectifs de développement de ce dernier et au rééquilibrage de l'habitat abordable en s'attachant tout particulièrement à la reconquête des centralités urbaines et à la requalification de bâti vacants ou dégradés. Elle décline les principes directeurs et les axes d'interventions de l'EPF tels que définis dans le Programme Pluriannuel d'Intervention 2014-2018 au regard notamment de l'habitat, de l'habitat social et de la reconquête des centres-bourgs.

La Commune de Rouillet-Saint-Estephe

La Commune de Rouillet-Saint-Estèphe se situe au sud-ouest d'Angoulême, et profite ainsi d'une proximité avec ce pôle d'attractivité du Département de la Charente, en Nouvelle Aquitaine. Elle est traversée par l'axe E606 reliant Angoulême à Bordeaux, et est donc facilement connectée.

D'une densité de 100 habitants au km², la commune est peuplée de 4240 habitants en 2014, soit une croissance de 9% depuis 2009. Dans un contexte de périurbanisation, la commune a profité d'un accroissement démographique assez soutenu au cours des années 2000. La part de la population des 30-44 est restée sensiblement équivalente entre 2009 et 2014, alors que celle des plus de 60 ans a augmenté de 228 individus. Cependant, sur la même période, le nombre d'enfants de moins de 15 ans a augmenté de 41 individus sur les 5 années. La commune présente donc un léger vieillissement de sa population, mais profite pour autant du maintien de sa population de jeunes ménages.

La part de population active ayant un emploi reste stable autour de 68%, soit 1 912 individus, et pour 393 d'entre eux, la commune représente leur bassin de vie résidentiel et professionnel.

Les secteurs d'activités dominant sont les commerces et services à 50%, puis l'industrie à 20% avec les entreprises Hertz et TGC.

La commune profite de l'activité économique de 180 entreprises en 2015. Le parc commercial du bourg comprend un hôtel restaurant, une pharmacie, un coiffeur, une boucherie. La commune dispose également d'un centre hospitalier.

En termes de tourisme, elle dispose de 2 hôtels.

Il est donc important d'assurer une offre de logements adaptée pour pérenniser l'attractivité de son parc et favoriser l'arrivée de populations. Suite à sa récente intégration à la Communauté d'Agglomération du Grand Angoulême, la commune est tenue de respecter les objectifs de l'article 55 de la loi SRU.

En 2014, le parc d'habitat comprenait 1 893 logements, avec une part importante de construction neuve moyenne de 60 logements par an sur la période 2009-2014. La commune présente donc une réelle vocation d'habitat pavillonnaire, répartis en plusieurs lotissements épars au sein de son territoire.

La part des résidences principales était de 91% en 2014, et les maisons représentaient 96% du parc.

La vacance ne concerne que 153 logements, soit 8% du parc. Cependant on peut noter une forte augmentation de cette vacance par rapport à 2009 qui ne représentait que 4.7% du parc.

Le Projet de la Commune :

La commune poursuit l'enjeu principal de revitaliser son centre-bourg confronté aujourd'hui à une problématique de déshérence progressive du commerce et de vacance du parc de logements. A ce titre, la commune souhaite bénéficier de l'appui de l'EPF pour engager une intervention foncière visant à redynamiser le centre-bourg par des opérations de réinvestissement de bâtisses vacantes et dégradées et en lançant des opérations de construction de logements sociaux afin de répondre progressivement aux exigences de la loi SRU à laquelle elle est désormais soumise depuis son intégration en 2017 à la Communauté d'Agglomération du Grand Angoulême.

Si le projet de la commune est global à l'échelle du centre-bourg, elle a d'ores et déjà ciblé deux propriétés sur lesquelles elle souhaiterait qu'une opération de requalification soit réalisée.

L'Établissement Public Foncier de Nouvelle Aquitaine

L'Établissement Public Foncier de Nouvelle-Aquitaine a été créé en tant qu'EPF de Poitou-Charentes par décret du 30 juin 2008. Il est devenu EPF de Nouvelle-Aquitaine par décret n° 2017-837 du 5 mai 2017 modifiant le décret n° 2008-645 du 30 juin 2008 portant création de l'Établissement public foncier de Poitou-Charentes.

C'est un établissement public de l'État à caractère industriel et commercial au service des différentes collectivités, dont la mission est d'acquiescer de d'assurer le portage de biens bâtis ou non bâtis sur le territoire régional.

L'EPF, qui n'est pas un aménageur, est habilité à réaliser des acquisitions foncières et des opérations immobilières et foncières de nature à faciliter l'aménagement ultérieur des terrains par les collectivités ou les opérateurs qu'elles auront désignés. Il peut également procéder à la réalisation des études et travaux nécessaires à l'accomplissement de ces missions.

Au titre de son Programme Pluriannuel d'Intervention 2014-2018 (PPI), les interventions de l'EPF, au service de l'égalité des territoires, sont guidées par les objectifs généraux suivants :

- favoriser l'accès au logement abordable, en particulier dans les centres bourgs, les centres villes ;
- renforcer la cohésion sociale des territoires en favorisant la mixité sociale, le désenclavement social, le développement de l'emploi et de l'activité économique (en proximité des centres bourgs et des centres villes), la reconversion de friches vers des projets poursuivant des objectifs d'habitat, de développement agricole local (développement du maraîchage, par exemple) ou de création de « zones de biodiversité » ;
- accroître la performance environnementale des territoires et contribuer à la transition énergétique ;
- maîtriser l'étalement urbain et la consommation d'espaces naturels et agricoles : les éventuelles extensions de bourgs accompagnées d'interventions en centre bourg ancien seront privilégiées au regard des critères d'intervention en matière de minoration foncière ;
- favoriser les restructurations de cœur de bourg ou centre-ville ;
- accompagner les collectivités confrontées aux risques technologiques ou naturels et tout particulièrement aux risques de submersion marine.

Au service de chacun des territoires et dans le respect de ses principes directeurs et de l'article L. 300-1 du Code de l'urbanisme, l'EPF :

- soutient le développement des agglomérations, en contribuant à la diversité de l'habitat, à la maîtrise des développements urbains périphériques, à la reconversion des friches en nouveaux quartiers de ville, à l'accueil de grands pôles d'activité, d'équipements et de recherche ;
- favorise l'amélioration du maillage urbain régional, en contribuant au renforcement des fonctions urbaines des villes, petites ou moyennes, et des EPCI qui les regroupent, ainsi qu'à la mise en œuvre de leurs politiques locales de l'habitat et de développement économique ; dans ces domaines, l'EPF interviendra en appui des collectivités qui le souhaitent ;
- conforte la structuration des espaces ruraux, en contribuant notamment à la réalisation des projets d'habitat et de développement portés par les collectivités et au maintien des commerces et des services ; l'intervention foncière de l'EPF pourra débiter par la mise à disposition de la collectivité de son ingénierie foncière pour l'aider, dans un contexte règlementaire parfois complexe, à analyser sur le plan foncier ses projets et à bâtir une stratégie foncière pour les mettre en œuvre ;
- participe à la protection et à la valorisation des espaces agricoles, forestiers et des espaces naturels remarquables, notamment des zones humides, à la protection de la ressource en eau, ainsi qu'à la protection contre les risques naturels, technologiques ou liés aux changements climatiques, en complémentarité avec les autres acteurs

Enfin, de nouveaux leviers d'intervention financière et technique de l'EPF en faveur d'une mise en œuvre rapide des projets des collectivités, tant en conseil qu'en accompagnement, ont été adoptés dans le cadre du présent PPI. Ils permettent en particulier de veiller à limiter le risque technique et financier pour les collectivités.

L'EPF, par la présente convention, accompagnera la Collectivité afin d'enrichir les projets qui lui sont soumis pour faire émerger des opérations remarquables et exemplaires répondant aux enjeux du territoire et aux objectifs définis dans le PPI.

De manière générale, les interventions foncières au bénéfice de projets traduisant une ambition particulière en matière environnementale ou sociale, et plus généralement poursuivant les objectifs généraux énumérés précédemment, sont privilégiées. Ainsi, l'économie d'espace et les opérations de recyclage du foncier, de retraitement de bâti ancien dans une perspective de réhabilitation ultérieure ou de densification sont prioritairement accompagnées.

CECI EXPOSÉ, IL EST CONVENU CE QUI SUIT :

ARTICLE 1. — OBJET DE LA CONVENTION

La présente convention a pour objet de :

- ◆ définir les objectifs partagés par la Collectivité et l'EPF ;
- ◆ définir les engagements et obligations que prennent la Collectivité et l'EPF dans la mise en œuvre d'un dispositif (**études, acquisition, gestion, cession, ...**) visant à faciliter la maîtrise foncière des emprises nécessaires à la réalisation d'opérations entrant dans le cadre de la convention ;
- ◆ préciser les modalités techniques et financières d'interventions de l'EPF et de la Collectivité, et notamment les conditions financières dans lesquelles les biens immobiliers acquis par l'EPF seront revendus à la Collectivité et/ou aux opérateurs désignés par celle-ci.

A ce titre, la Collectivité confie à l'Etablissement Public Foncier la mission de conduire des actions foncières de nature à faciliter la réalisation des projets définis dans cette convention. Cette mission pourra porter sur tout ou partie des actions suivantes :

- ◆ Réalisation d'études foncières
- ◆ Acquisition foncière par tous moyens (amiable, préemption DUP, droit de délaissement, droit de priorité, expropriation...);
- ◆ Portage foncier et éventuellement gestion des biens
- ◆ Recouvrement/perception de charges diverses ;
- ◆ Participation aux études menées par la Collectivité ;
- ◆ Réalisation de travaux, notamment de déconstruction/dépollution ou mesures conservatoires ;
- ◆ Revente des biens acquis
- ◆ Encaissement de subventions afférentes au projet pour qu'elles viennent en déduction du prix de revente des biens ou remboursement des études.

Article1.1. – RAPPEL DE LA CONVENTION CADRE

La communauté d'agglomération rappelle que la présente convention s'inscrit dans la déclinaison de la convention cadre n°CC-16-16-058 signée le 9 mai 2017, conformément aux délibérations du conseil communautaire du 30 mars 2017 et du conseil d'administration du 25 novembre 2016.

Au vu des enjeux particuliers de la communauté d'agglomération, des objectifs poursuivis, des priorités et des compétences respectives de l'EPF et de la communauté d'agglomération, il est convenu que le partenariat porte sur les projets concourant au développement et au rééquilibrage de l'habitat abordable sur le territoire communautaire en s'attachant tout particulièrement à la reconquête des centralités urbaines et à la requalification de bâti vacants ou dégradés en mettant concrètement en œuvre les orientations du Schéma de Cohérence Territorial, du Programme Local de l'Habitat, du projet de Plan de Déplacements Urbains et du projet urbain « Angoulême 2020 » :

- ◆ le développement du parc locatif aidé, en priorité dans les communes visées par l'article L.302-5 du Code de la construction et de l'habitation et de l'accession aidée à la propriété ;
- ◆ le renouvellement urbain, et en particulier la reconquête de logements vacants, la reconversion et la réhabilitation des friches urbaines, de quartiers plus ou moins dégradés et de centres bourgs ;
- ◆ la densification par la restructuration urbaine des dents creuses en centres bourgs, en centre villes et pour certains secteurs autour de pôles de proximité dans les quartiers ;
- ◆ le maintien ou la restauration des fonctions urbaines dans les centralités urbaines et rurales : commerce, service, déplacement, culture... ;
- ◆ une intervention limitée et contrôlée en extension urbaine pour lutter contre la périurbanisation ;
- ◆ la mise en place d'un « axe vert/bleu » structurant le long notamment de la Charente et l'aménagement d'espaces naturels ;
- ◆ l'alimentation de l'observation du foncier.

ARTICLE 2. – PERIMETRES D'INTERVENTION

Les modalités d'intervention de l'EPF sont définies dans le règlement d'intervention annexé à la présente convention (annexe 1). L'ensemble des signataires déclare en avoir pris connaissance et en accepter toutes les conditions sans réserve.

Cette annexe précise notamment les conditions de réalisations d'études dans le cadre de la convention, les modalités d'intervention en acquisition amiable, préemption au prix ou en révision de prix, expropriation, la gestion des biens acquis, les modalités de cession et le calcul du prix de cession, l'évolution de la convention, ses modalités de résiliation.

Les modalités principales de l'action de l'EPF sont notamment :

- L'intervention de l'EPF ne doit pas contribuer à l'inflation foncière. L'EPF a vocation à bien analyser un prix envisageable, qui est soumis à l'avis des Domaines de manière stricte et validé par la collectivité. Cette analyse peut lorsque cela est nécessaire s'appuyer sur diverses études de projet, technique, de coûts de dépollution et déconstruction
- Le projet est du ressort de la collectivité, que l'EPF peut éventuellement appuyer par des études d'opportunité (gisements, pré-faisabilité éventuellement) en amont et des consultations d'opérateurs en aval. Les orientations de projet permettent de définir en commun la stratégie concrète d'acquisition sur les sites repérés sur la convention, tant en termes d'articulation des calendriers que de définition des valeurs de références
- Les modalités d'exercice des prérogatives réglementaires (droit de préemption, expropriation) font l'objet d'un examen et d'une rigueur particuliers. Pour l'exercice du droit de préemption, notamment, les contraintes relatives aux délais et aux formalités obligatoires nécessitent que l'EPF centralise le processus et s'assure ainsi de sa régularité. Cela implique notamment une transmission immédiate, si nécessaire en format numérisé, des DIA sur les périmètres de délégation du DPU, ainsi que de celles sur lesquelles une délégation ponctuelle peut être envisagée, et ce en amont de la décision sur le souhait de la collectivité d'engager une préemption (l'EPF doit en être destinataire a minima dans les 7 jours de la réception en mairie). De manière générale, une réactivité forte est nécessaire pour la délégation et l'accord sur la décision.

2.1 Un périmètre d'études sur lequel la collectivité et l'EPCI envisagent la réalisation d'études de définition de projet ou pré-opérationnelles

Ce périmètre est sans objet dans le cadre de la présente convention.

Le périmètre d'études s'inscrit dans une démarche d'anticipation foncière en appui de la réflexion de la collectivité. L'EPF n'engagera de négociations amiables que dans le cas de propriétés représentant des opportunités majeures au regard du projet ultérieur. Le droit de préemption pourra être exercé selon les mêmes principes. Le projet sera précisé par un avenant ultérieur.

Le droit de préemption sera délégué à l'EPF préférentiellement au cas par cas.

2.2 Un périmètre de veille foncière sur lequel une démarche de veille active sera engagée

Ce périmètre correspond au secteur du centre-bourg (en vert sur la carte)

Le périmètre de veille foncière s'inscrit dans démarche d'anticipation foncière active en appui de la démarche de précision du projet engagé par la collectivité. L'EPF pourra engager des négociations amiables sur des fonciers identifiés d'un commun accord avec la collectivité et dans la logique du projet d'ensemble. Il pourra intervenir en préemption de la même manière.

Les projets ont vocation à être précisés par avenants une fois les acquisitions réalisées.

Le droit de préemption sera délégué à l'EPF sur ce périmètre.

2.3 Un périmètre de réalisation sur lequel une démarche d'intervention foncière sera engagée

Ce périmètre correspond aux secteurs « rouge » sur la carte.

Le périmètre correspond aux projets suivants :

- **Projet 1 : Réhabilitation d'une propriété bâtie dégradée pour la création de logements sociaux.**

Site : Ce bien, cadastré E n°778 et E n°174 est situé 41 rue Nationale en plein cœur de bourg. Il s'agit d'une propriété vacante particulièrement vétuste de 190 m² sur une surface cadastrale de 1172 m².

Projet : La commune a pour projet de réinvestir ce bien vacant pour le réhabiliter dans le but d'y créer du logement locatif social afin de répondre à la demande existante à l'échelle communale et aux objectifs de la loi SRU

Sur ce périmètre, l'EPF engagera une démarche de négociation amiable avec les propriétaires des parcelles du périmètre. Il préemptera avec l'accord de la collectivité de manière systématique sur ce périmètre sauf cas spécifique et sera en capacité d'engager la procédure de déclaration d'utilité publique – expropriation si nécessaire après délibération de l'organe délibérant de la collectivité.

Le droit de préemption sera délégué à l'EPF sur ce périmètre.

- **Projet 2 : Requalification d'une propriété pour une opération de logements en réhabilitation et en densification de l'habitat.**

Site : Ce bien cadastré E n°864 est une propriété en bon état d'une surface de 174m² sur une parcelle de 783 m².

Projet : Une étude a été réalisée pour la création de 13 logements. L'objectif de la commune est de faire revenir les ménages en centre bourg et de répondre aux exigences de la loi SRU.

Sur ce périmètre, l'EPF engagera une démarche de négociation amiable avec les propriétaires des parcelles du périmètre. Il préemptera avec l'accord de la collectivité de manière systématique sur ce périmètre sauf cas spécifique et sera en capacité d'engager la procédure de déclaration d'utilité publique – expropriation si nécessaire après délibération de l'organe délibérant de la collectivité.

Le droit de préemption sera délégué à l'EPF sur ce périmètre.

ARTICLE 3. – ENGAGEMENT FINANCIER GLOBAL AU TITRE DE LA CONVENTION

Sur l'ensemble de la convention, l'engagement financier maximal de l'établissement public foncier est de QUATRE CENT MILLE EUROS HORS TAXES (400 000€ HT).

Au terme de la durée conventionnelle de portage, la collectivité est tenue de solder l'engagement de l'EPF et donc de racheter les biens acquis par celui-ci, soit le prix d'acquisition augmenté des frais subis lors du portage et des études.

L'EPF ne pourra engager d'acquisitions foncières, de dépenses d'études de gisement foncier ou de pré-faisabilité et de travaux de démolition dans le cadre de la présente convention que sur accord écrit de la commune en la personne de son maire, selon les formulaires annexés à la présente convention.

Le périmètre correspond aux projets suivants :

- **Projet 1 : Réhabilitation d'une propriété bâtie dégradée pour la création de logements sociaux.**

Site : Ce bien, cadastré E n°778 et E n°174 est situé 41 rue Nationale en plein cœur de bourg. Il s'agit d'une propriété vacante particulièrement vétuste de 190 m² sur une surface cadastrale de 1172 m².

Projet : La commune a pour projet de réinvestir ce bien vacant pour le réhabiliter dans le but d'y créer du logement locatif social afin de répondre à la demande existante à l'échelle communale et aux objectifs de la loi SRU

Sur ce périmètre, l'EPF engagera une démarche de négociation amiable avec les propriétaires des parcelles du périmètre. Il préemptera avec l'accord de la collectivité de manière systématique sur ce périmètre sauf cas spécifique et sera en capacité d'engager la procédure de déclaration d'utilité publique – expropriation si nécessaire après délibération de l'organe délibérant de la collectivité.

Le droit de préemption sera délégué à l'EPF sur ce périmètre.

- **Projet 2 : Requalification d'une propriété pour une opération de logements en réhabilitation et en densification de l'habitat.**

Site : Ce bien cadastré E n°864 est une propriété en bon état d'une surface de 174m² sur une parcelle de 783 m².

Projet : Une étude a été réalisée pour la création de 13 logements. L'objectif de la commune est de faire revenir les ménages en centre bourg et de répondre aux exigences de la loi SRU.

Sur ce périmètre, l'EPF engagera une démarche de négociation amiable avec les propriétaires des parcelles du périmètre. Il préemptera avec l'accord de la collectivité de manière systématique sur ce périmètre sauf cas spécifique et sera en capacité d'engager la procédure de déclaration d'utilité publique – expropriation si nécessaire après délibération de l'organe délibérant de la collectivité.

Le droit de préemption sera délégué à l'EPF sur ce périmètre.

ARTICLE 3. – ENGAGEMENT FINANCIER GLOBAL AU TITRE DE LA CONVENTION

Sur l'ensemble de la convention, l'engagement financier maximal de l'établissement public foncier est de QUATRE CENT MILLE EUROS HORS TAXES (400 000€ HT).

Au terme de la durée conventionnelle de portage, la collectivité est tenue de solder l'engagement de l'EPF et donc de racheter les biens acquis par celui-ci, soit le prix d'acquisition augmenté des frais subis lors du portage et des études.

L'EPF ne pourra engager d'acquisitions foncières, de dépenses d'études de gisement foncier ou de pré-faisabilité et de travaux de démolition dans le cadre de la présente convention que sur accord écrit de la commune en la personne de son maire, selon les formulaires annexés à la présente convention.

ARTICLE 4. – DUREE DE LA CONVENTION

La durée de la convention est de 5 ans, à compter de la première acquisition sur les périmètres désignés ou, pour les biens expropriés, à compter du premier paiement effectif ou de la première consignation des indemnités d'expropriation.

Toutefois en l'absence d'acquisition, la convention sera immédiatement échue au plus tard 3 ans après sa signature.

En cas d'inclusion dans l'acte de cession d'une clause résolutoire, l'engagement de rachat de la collectivité vaut cependant jusqu'à extinction de cette clause : si suite à une cession la vente est résolue et l'EPF redevient propriétaire du bien, les engagements relatifs au rachat restent en vigueur.

Fait à Poitiers, le en 4 exemplaires originaux

La Commune de
Roulet-Saint-Estèphe
représentée par son Maire,

L'Établissement Public Foncier
de Nouvelle Aquitaine
représenté par son Directeur Général,

Gérard ROY

Philippe GRALL

La Communauté d'Agglomération du Grand Angoulême
représentée par son Président,

Jean-François DAURÉ

Avis préalable favorable du Contrôleur Général Économique et Financier, **Hubert BLAISON** n° 2018/ en date du

Annexe n°1 : Règlement d'intervention

Annexe n°2 : Convention cadre

Annexe 1 : règlement d'intervention

Le présent règlement d'intervention détermine les conditions génériques d'intervention de l'EPF, applicables à la convention auquel il est annexé.

Il porte sur les études que peut réaliser l'EPF, les modalités d'acquisition et de cession, de portage des biens et de clôture de la convention.

Il tient compte du document d'orientation du PPI 2018-2022 adopté par le conseil d'administration de l'EPF par délibération n°2017-64 du 13 décembre 2017.

Les parties reconnaissent avoir pris connaissance de l'ensemble des dispositions du présent règlement.

Signataire	Signature
EPF – Le Directeur Général Philippe GRALL	

Fait pour être annexé à la convention n°.....

CHAPITRE 1. — Les études

La démarche d'études doit permettre de cibler de façon adéquate l'action foncière. Elle permet aussi potentiellement d'alimenter les documents de planification existants et d'avancer vers l'élaboration d'une stratégie foncière pour la collectivité. Tout ou partie des études pourront être menées selon les besoins, elles peuvent être menées en interne par la collectivité ou par l'EPF, ou par un ou plusieurs prestataires.

Les études correspondant aux spécifications des articles 1 à 3 pourront être menées par l'EPF en maîtrise d'ouvrage propre et financées par celui-ci. Le montant est alors comptabilisé dans les dépenses engagées pour la mise en œuvre de la convention. En conséquence, ce montant est répercuté dans le prix de cession ou si aucune acquisition n'a eu lieu, est remboursé par la collectivité au titre des dépenses engagées. Certaines études pourront néanmoins être prises en charge en partie ou intégralement par l'EPF en application du PPI. La collectivité pourra aussi être maître d'ouvrage de l'étude et assistée par l'EPF.

ARTICLE 1. – L'ETUDE DES BESOINS FONCIERS DU TERRITOIRE

Une étude sur les besoins fonciers peut correspondre à l'élaboration d'une stratégie sur une échelle longue ou à une échelle intercommunale. Elle peut servir, avant une démarche de recherche de gisements fonciers ou d'études pré-opérationnelles, à déterminer l'état du marché, les surfaces nécessaires et les unités de projet possibles (collectifs, lotissements denses, ...). Il s'agit d'une analyse centrée autour de la question foncière, qui doit permettre d'affiner les besoins en termes de foncier, quel que soit son usage : habitat, commerce, artisanat, activités médicales, sportives, ... et de donner une cohérence à une échelle large.

Méthodologiquement cette étude peut comporter une phase d'entretiens permettant la qualification de la demande (experts des marchés, bailleurs, promoteurs, élus, agents immobiliers/notaires) croisée avec une analyse des documents d'urbanisme (PLU, PLH, SCOT...) et des études déjà réalisées (Agenda 21...) afin d'affiner les éléments exprimés dans les documents de planification en centrant l'analyse sur la question foncière.

Dans le cas d'un centre-bourg ou d'un centre-ville dégradé, une étude plus précise sur l'attractivité du bourg et des conditions de revitalisation, ou de revalorisation du foncier économique et commercial, pourra être menée.

La Collectivité et l'EPCI signataire le cas échéant transmettront pour la réalisation d'une telle étude à l'EPF l'ensemble des données nécessaires (documents d'urbanisme, DIA, analyse des permis de construire...). Cette étude pourra pour des raisons de simplicité être intégrée à une étude de gisement ou pré-opérationnelle.

Dans le cas où les documents d'urbanisme et de planification recèlent une analyse suffisante, notamment en termes d'analyse de marché et de définition des typologies de produits susceptibles d'être réalisés, de simples compléments pourront être réalisés. Dans ce cas, l'EPF pourra être associé à l'élaboration de ces documents réglementaires et aux études afférentes.

ARTICLE 2. – L'ETUDE DE GISEMENT FONCIER

L'étude de gisement foncier doit permettre d'identifier au sein de l'enveloppe urbanisée de la commune les sites mutables pouvant accueillir une opération d'aménagement en densification ou en renouvellement de l'existant. Elle doit servir à cibler au terme d'une démarche rigoureuse les types de biens suivants :

- Biens vacants, en vente, à l'abandon, pollués
- Dents creuses, Cœur d'ilot, parcelle densifiable, fond de jardin

A la suite de ce repérage une classification des biens en fonction notamment du coût d'acquisition et de la difficulté à acquérir pourra aboutir à une hiérarchisation des secteurs prioritaires d'intervention et une inscription de sites dans les différents périmètres d'intervention de l'EPF.

Dans le cas où une telle étude est prévue pour le PLH ou d'autres documents réglementaires, l'EPF pourra être associé à celle-ci et des études complémentaires pourront être menées en tant que de besoin.

ARTICLE 3. – LES ETUDES PREALABLES A L'OPERATION

L'étude préalable doit permettre, sur des sites déterminés et compris dans les périmètres de la convention, de préciser un projet. Elle peut être menée postérieurement à l'acquisition pour encadrer le choix d'un opérateur ou permettre à la collectivité de déterminer un mode de portage et un phasage adéquats, ou antérieurement pour préciser les conditions d'acquisition et l'assiette d'un éventuel projet. Elle doit servir pour la collectivité à limiter les risques financiers et à optimiser la rentabilité foncière de l'opération.

Elle doit permettre de déterminer :

- Un plan de composition du site

- Un pré-chiffrage à travers un budget prévisionnel des coûts (aménagement, réhabilitation) et des recettes
- Un mode de portage technique et réglementaire, et une définition des éventuels opérateurs susceptibles de porter un projet, ainsi que des financements mobilisables
- Un phasage du projet et des cessions

Elle pourra aussi poser les bases de travail pour l'évolution du document d'urbanisme si cela s'avère réalisable et nécessaire pour la faisabilité de l'opération.

CHAPITRE 2. - Modalités d'intervention de l'EPF au service du projet de la collectivité

ARTICLE 4. – L'ACQUISITION FONCIERE

Conformément à la mission de maîtrise foncière qui lui est confiée par la présente convention, l'EPF s'engage à procéder, avec l'accord de la Collectivité, à l'acquisition par acte notarié des biens inscrits dans les périmètres de réalisation, de façon systématique ou au cas par cas selon les dispositions de l'article 2.

A titre exceptionnel et dérogatoire, l'EPF pourra se porter acquéreur, tout en limitant la durée de portage au maximum, pour l'achat de foncier à la collectivité visant à composer une unité foncière en vue d'une cession groupée à un opérateur, dans le cadre d'une consultation.

Les acquisitions se déroulent selon les conditions évoquées ci-après dans la présente convention, en précisant qu'en application des dispositions figurant dans le Code Général de la Propriété des Personnes Publiques, les acquisitions effectuées par l'EPF seront réalisées à un prix inférieur ou égal à l'estimation faite par France-Domaine ou le cas échéant, par le juge de l'expropriation.

Dans le cadre de la présente convention, l'EPF s'engage à transmettre à la Collectivité les attestations notariées des biens dont il s'est porté acquéreur, au fur et à mesure de leur signature.

Quelle que soit la forme d'acquisition, lorsque les études techniques ou les analyses de sols font apparaître des niveaux de pollution, des risques techniques ou géologiques susceptibles de remettre en cause l'économie du projet d'aménagement au regard du programme envisagé, l'EPF et la Collectivité conviennent de réexaminer conjointement l'opportunité de l'acquisition.

Les biens bâtis inoccupés ont vocation à être démolis au plus vite afin d'éviter tout risque d'occupation illégale ou d'accident. Parfois, il peut être opportun de préserver des bâtiments. La Collectivité précisera donc, avant la signature de l'acte authentique, pour chaque acquisition de parcelle bâtie, s'il y a lieu de préserver ou non les bâtiments. Par ailleurs, des études complémentaires (diagnostics techniques, sondages, constat d'huissier...) peuvent être nécessaires.

La Collectivité s'engage à mettre en œuvre le cas échéant, tous les moyens pour la réinstallation ou réimplantation des occupants et/ou locataires d'activités ou de logement présentant des titres ou droits des biens à acquérir ou acquis, dès lors que ce relogement est nécessaire pour permettre la réalisation du projet, et ce dans des délais compatibles avec la mise en œuvre de la présente convention ;

ARTICLE 5. – LES MODALITES D'ACQUISITION

L'EPF est seul habilité à négocier avec les propriétaires et à demander l'avis de France Domaine. En particulier, la Collectivité ne devra pas communiquer l'avis des Domaines aux propriétaires.

L'EPF engagera une acquisition des assiettes foncières nécessaires à la réalisation du projet arrêté soit par négociation amiable, soit par exercice d'un droit de préemption ou de priorité s'il existe, soit par substitution à la Collectivité sur réponse à un droit de délaissement, soit par expropriation, soit par toutes autres procédures ou moyens légaux.

Le cas échéant, la collectivité s'engage à faire prendre par l'autorité compétente la décision nécessaire à la délégation par la Collectivité à l'EPF, sur les périmètres définis à l'article 2 ou au cas par cas, selon les modalités définies à cet article, des droits de préemption ou de priorité dont elle serait titulaire. Il en sera de même pour la réponse à un droit de délaissement.

Si une autre personne morale est titulaire d'un droit de préemption, de priorité ou de réponse à un droit de délaissement, la Collectivité s'engage à solliciter de cette personne la délégation à l'EPF dans les mêmes conditions.

La Collectivité transmettra l'ensemble des données utiles à la réalisation de la mission de l'EPF : décision instaurant le droit de préemption, décision déléguant l'exercice du droit de préemption à l'EPF et éléments de projets sur les secteurs d'intervention.

Par ailleurs, la finalisation de la maîtrise foncière pourra nécessiter le recours à l'expropriation. S'il est décidé que l'EPF sera bénéficiaire de la Déclaration d'Utilité Publique (DUP), en vue du transfert de propriété de biens à son profit à l'issue de la procédure, l'EPF et la Collectivité constitueront conjointement le dossier de DUP.

ARTICLE 6. – LA GESTION ET LA MISE EN SECURITE DES BIENS ACQUIS

Les biens acquis par l'EPF et qui ne doivent pas être rapidement démolis et qui ne sont pas occupés au moment de l'acquisition ont vocation à être mis à disposition de la collectivité. Pour toute acquisition, l'EPF proposera donc la mise à disposition à la collectivité sauf disposition particulière justifiée par la nature ou l'état particulier du bien. Sur accord de la collectivité, le bien sera donc mis à disposition de celle-ci. Les dispositions du présent article s'entendent en cas de mise à disposition de la collectivité, sauf mention contraire.

6.1 – Jouissance et gestion des biens acquis

Sauf disposition contraire justifiée par la nature ou l'état particulier du bien et dont l'EPF informerait la Collectivité, les biens sont remis en l'état à la Collectivité qui en a la jouissance dès que l'EPF en devient propriétaire. Cette remise en gestion autorise la Collectivité à utiliser le bien dès lors que son état le permet, sous sa responsabilité exclusive et sous réserve que cela ne retarde en aucun cas la mise en œuvre du projet.

La gestion est entendue de manière très large et porte notamment (et sans que cela soit exhaustif) sur :

- La gestion courante qui comprend notamment la surveillance, l'entretien des biens, les mesures conservatoires le cas échéant : travaux de sécurisation, fermeture des sites, déclaration auprès des autorités de police en cas d'occupation illégale, gestion des réseaux....

La Collectivité désignera auprès de ses services un interlocuteur chargé de la gestion et en informera l'EPF. La Collectivité visitera périodiquement les biens, au moins une fois par trimestre pour les biens

non occupés, une fois par an pour les biens occupés et après chaque événement particulier comme les atteintes aux biens, occupations illégales, contentieux, intervention sur le bien...

L'EPF acquittera les impôts et charges de toutes natures dus en tant que propriétaire de l'immeuble ainsi que les éventuelles charges de copropriété. Ces sommes seront récupérées sur le prix de revente. La commune gèrera les relations avec d'éventuels locataires ou occupants, perception des loyers et redevances, récupérations des charges.

6.1.a. – Biens occupés au moment de l'acquisition

Gestion des locations et occupations

Sauf accord contraire, l'EPF assure directement la gestion des biens occupés lors de l'acquisition. L'EPF perçoit les loyers et charges et assure le paiement des charges d'entretien et de fonctionnement afférentes au bien dont il est propriétaire. Il assure les relations avec les locataires et les occupants.

Cessation des locations et occupations

Sauf accord contraire, l'EPF se charge de la libération des biens. L'EPF appliquera les dispositions en vigueur (légales et contractuelles) selon la nature des baux ou des conventions d'occupation en place, pour donner congés aux locataires ou occupants. L'EPF mettra tout en œuvre, dans la limite des dispositions légales, pour libérer le bien de toute location ou occupation au jour de son utilisation définitive pour le projet de la Collectivité.

En particulier, la Collectivité et l'EPF se concerteront afin d'engager les libérations en tenant compte des droits des locataires et du calendrier de réalisation de l'opération.

Des indemnités d'éviction pourront être dues aux locataires ou occupants pour assurer la libération des lieux et permettre l'engagement opérationnel du projet retenu par la Collectivité. Elles seront prises en charge par l'EPF et intégrées dans le prix de revient du bien.

6.1.b Mises en locations

L'EPF pourra accorder des locations ou mises à disposition à des tiers. Il devra alors s'assurer que les biens qu'il souhaite faire occuper sont dans un état locatif conforme à la réglementation en vigueur.

Les éventuelles occupations ne pourront être consenties que sous les formes suivantes :

- Pour les immeubles à usage d'habitation : les locations seront placées sous l'égide de l'article 40 V de la loi du 6 juillet 1989 (ou tout autre disposition qui s'y substituerait) qui dispose que « les dispositions de l'article 10 de cette même loi, de l'article 15 à l'exception neuvième et dix-neuvième du I, 17 et 17-2 ne sont pas applicables aux logements donnés en location à titre exceptionnel et transitoire par les collectivités locales ».
- Pour les autres immeubles, y compris les terres agricoles : les biens ne pourront faire l'objet que de « concessions temporaires » au sens de l'article L 221-2 du Code l'Urbanisme (ou tout autre disposition qui s'y substituerait) qui indique que les immeubles acquis pour la constitution de réserves foncières... ne peuvent faire l'objet que de concessions temporaires qui ne confèrent au preneur aucun droit de renouvellement et aucun droit à se maintenir dans les lieux lorsque l'immeuble est repris en vue de son utilisation définitive.
- Pour les immeubles ruraux libres de construction : la mise à disposition est placée sous l'égide de l'article 142-6 du code rural et de la pêche maritime.

La durée d'occupation sera strictement limitée à la durée de portage, afin de ne retarder en aucun cas la mise en œuvre du projet.

Dans cette hypothèse, l'EPF fera son affaire personnelle des contrats nécessaires (eau, électricité, gaz, entretien des parties communes, maintenance des ascenseurs, extincteurs...).

Si l'EPF décide de louer ou de mettre à disposition des biens, il encaissera les loyers correspondant qui viendront en déduction du prix de revente, sauf à retenir 5% de leur montant en frais de gestion en cas de difficultés particulières de gestion.

6.1.c. – Dispositions spécifiques aux biens non bâtis

La Collectivité est tenue à la surveillance et à l'entretien du bien. Il s'agit notamment de :

- S'assurer de l'efficacité des dispositifs sécurisants les accès ;
- Vérifier l'état des clôtures et les réparer le cas échéant ;
- Débroussailler, faucher ou tondre régulièrement les espaces végétalisés ; à cet égard, la Collectivité s'engage à effectuer ces actions dans le cadre de pratiques respectueuses de l'environnement ;
- Elaguer ou couper des arbres morts ;
- Conserver le bien en état de propreté ;

6.1.d. – Disposition spécifiques aux biens bâtis à démolir

La Collectivité fera preuve d'une grande vigilance et visitera régulièrement le bien afin d'éviter toute dégradation, pollution, occupation illégale qui pourrait porter atteinte à la sécurité du bâtiment, de bâtiments voisins ou de tiers ou retarder les travaux.

Au besoin, dans le cadre de petits travaux pouvant être réalisés par ses services techniques, elle prendra après accord de l'EPF, les mesures conservatoires appropriées quand celle-ci revêtiront un caractère d'urgence. Dans le cas de travaux plus importants, elle informera immédiatement l'EPF qui fera exécuter les travaux à sa charge. Le coût des travaux sera pris en charge par l'EPF et intégré dans le prix de revient du bien.

6.1.e. – Dispositions spécifiques aux biens bâtis à conserver

Si l'état du bien l'exige, l'EPF en tant que propriétaire procédera aux travaux dits de grosses réparations définies par l'article 606 du Code Civil afin de préserver l'immeuble dans l'attente de sa réhabilitation. La Collectivité visitant le bien s'engage à prévenir rapidement l'EPF de toute réparation entrant dans ce cadre.

Dans la mesure où les biens ne sont pas occupés, ils sont mis à disposition de la Collectivité. Dans ce cas, la Collectivité assure toutes les obligations du propriétaire, informe l'EPF des différents travaux à effectuer, et les réalise après accord de l'EPF.

Il est précisé que dans les situations, où malgré les interventions de mise en sécurité d'un bien, ce dernier venait à se trouver occupé illégalement, l'EPF engagera immédiatement toute procédure contentieuse d'expulsion au plus vite, dans la perspective où une démarche amiable afin de libérer les lieux n'aboutirait pas. À ce titre, l'EPF pourra solliciter l'intervention de la police municipale sur ce bien afin d'engager une démarche amiable avec les occupants.

6.2. – Assurance

L'EPF n'assure que sa garantie en responsabilité civile concernant les biens en portage non mis à disposition de la Collectivité ou d'un tiers. Dans le cas de biens mis à disposition de la Collectivité, celle-ci prend toutes les obligations du propriétaire et doit par la même assurer le bien.

L'EPF, ou dans le cadre d'une mise à disposition la Collectivité, assure également la garantie dommages aux biens pour les biens bâtis destinés à la réhabilitation ou dont la destination n'est pas déterminée au moment de l'acquisition. Il appartient à la Collectivité d'informer l'EPF sur la destination réservée au bien. Par ailleurs, la Collectivité pouvant être gestionnaire du bien, elle informera l'EPF de toute occupation qu'elle effectuera dans les lieux ou de toute location, gratuite ou non, qu'elle concèderait à un tiers et vérifiera que son locataire s'assure en conséquence.

6.3. – Déconstruction, dépollution, études propres au site et travaux divers effectués par l'EPF

Sur les emprises qu'il a acquises, l'EPF pourra réaliser, avec l'accord de la Collectivité, toutes études, travaux, et opérations permettant de remettre un foncier « prêt à l'emploi », à l'exclusion des travaux d'aménagement. Il pourra s'agir notamment de travaux de déconstruction, de remise en état des sols et pré-paysagement, des mesures de remembrement, archéologie préventive, d'opérations de traitement et de surveillance liées à la pollution des sols et du sous-sol et exécutées en vue de leur mise en compatibilité environnementale avec les projets ultérieurs.

Pour l'accomplissement de cette mission de production de foncier, l'EPF pourra solliciter le concours de toute personne dont l'intervention se révélera nécessaire : géomètre, notaire, ingénierie d'études, études, huissier, avocat. Ils seront retenus dans le cadre de marchés, et conformément au Code des Marchés Publics et aux règles internes de l'EPF.

Le cas échéant, il pourra également faire appel aux services techniques des collectivités dans la mesure de leurs compétences.

La Collectivité sera informée des mesures conservatoires et d'une manière générale, des travaux de remise en état des sols.

L'EPF sera alors maître d'ouvrage des travaux ou études décidées et en assumera la charge financière et la responsabilité juridique. Le coût de ces travaux ou études sera cependant reporté sur le prix de vente des biens acquis dans le cadre de la présente convention.

Si la collectivité souhaite procéder elle-même à des travaux sur les biens portés par l'EPF pour son compte, elle devra contacter l'EPF pour définir les modalités et les conditions d'exécution desdits travaux.

ARTICLE 7. – LA CESSION DES BIENS ACQUIS

Les biens acquis sont cédés par l'EPF en fin de portage à la collectivité ou à l'opérateur qu'elle a désigné, seule ou en commun avec l'EPF, conformément aux dispositions législatives et réglementaires en vigueur.

Les conditions dans lesquelles peut intervenir en fin de portage la cession à un opérateur visent à éviter tout risque de perte de sens à l'action de l'EPF. A cette fin, une procédure de consultation d'opérateurs pourra être menée, en commun par la collectivité et l'EPF.

Si la collectivité réalise cette consultation, l'EPF assistera la collectivité à chacune des étapes. Il pourra par exemple s'il s'agit d'un appel à projets structuré participer à la réception des candidatures, à la présentation des offres et au choix de l'opérateur. L'EPF gardera comme objectif le maintien des perspectives de cession. Si l'EPF mène la consultation au titre de la convention, la commune sera invitée et associée à chaque étape.

Dans le cas où les terrains ne seraient pas cédés à un opérateur pour la réalisation du projet initialement prévu, la Collectivité rachètera les biens aux conditions fixées par la présente convention et ce, avant la date d'expiration de la présente convention.

Par ailleurs, dans le cas où la Collectivité décide, avant même la réalisation de la première acquisition par l'EPF, d'abandonner l'opération telle que définie dans la présente convention, elle remboursera les dépenses engagées par l'EPF au titre de la Convention.

Si, de sa propre initiative, la collectivité ne réalise pas sur un des biens acquis par l'EPF un projet respectant les engagements définis dans la convention ou fait des biens revendus une utilisation incompatible avec ces engagements, elle est immédiatement redevable envers l'EPF, en sus d'un éventuel remboursement de la minoration foncière perçue, d'une pénalité fixée forfaitairement à 10% du prix de cession hors taxe pour cette opération.

En cas de cession directe de l'EPF à un opérateur, ces obligations postérieures à la cession pourront être transférées en partie à l'opérateur dans l'acte de cession dans la mesure de ses capacités, la collectivité ne pouvant s'exonérer de ses responsabilités au titre de ses compétences en matière d'urbanisme notamment.

ARTICLE 8. – LES CONDITIONS DE LA REVENTE

8.1 - Conditions juridiques de la revente

La Collectivité rachètera ou fera racheter par un ou des opérateurs de son choix, par acte notarié, les immeubles acquis par l'EPF. Ce rachat s'effectuera dans le respect des dispositions législatives et réglementaires et des principes, et des engagements prévus dans la présente convention.

La cession à la demande de la Collectivité à toute autre personne physique ou morale, fera l'objet d'une délibération du conseil municipal qui tirera les conclusions de la consultation préalable conduite pour la désignation du ou des cessionnaires.

L'acquéreur prendra les immeubles dans l'état où ils se trouvent lors de l'entrée en jouissance. Il jouira des servitudes actives et supportera celles passives. Tous les frais accessoires à cette vente seront supportés par lui.

En tant que de besoin, la Collectivité ou l'opérateur désigné se subrogera à l'EPF en demande comme en défense, dans toutes les instances pendantes concernant des biens cédés et ce, devant toutes juridictions.

Il est précisé que les modalités et conditions de cession, à tout opérateur autre que la Collectivité, seront établies conjointement par l'EPF et par la Collectivité sur la base :

- des dispositions de l'article 11 pour préciser les droits et obligations des preneurs ;
- d'un bilan prévisionnel actualisé de l'opération foncière objet de la convention opérationnelle également approuvé par la Collectivité.

8.2 - Détermination du prix de cession

L'action de l'EPF contribue à garantir la faisabilité économique des projets et donc vise à ne pas grever les prix fonciers des opérations sur lesquelles il est amené à intervenir.

De manière générale, dans un souci de ne pas contribuer à la hausse artificielle des prix de référence, le montant de la transaction figurant dans l'acte de revente distinguera :

- ◆ la valeur initiale d'acquisition du bien ;
- ◆ les éléments de majoration du prix liés au portage et à l'intervention de l'EPF.

Les modalités de détermination du prix de cession à la Collectivité ou aux opérateurs présentées ci-après, sont définies au regard des dispositions du PPI 2014-2018 approuvé par délibérations n° CA-2014-01, CA-2014-36, CA-2014-37 et CA 2015-35 des Conseils d'Administration du 4 mars 2014, 23 septembre 2014 et 16 juin 2015.

En dehors de tout dispositif de minoration foncière ou de cofinancement d'études et de travaux, le prix de cession des biens s'établit sur la base du calcul du prix de revient et résulte de la somme des coûts supportés par l'EPF, duquel les recettes sont déduites, dépenses et recettes faisant l'objet d'une actualisation :

- ◆ le **prix d'acquisition** du bien majoré des frais annexes (notaire, géomètre, avocat,...) et le cas échéant, des frais de libération ;
- ◆ dans certains cas particuliers, les **frais financiers**⁽¹⁾ correspondant à des emprunts spécifiques adossés au projet ;
- ◆ les **frais de procédures** et de contentieux, lorsqu'ils sont rattachés au dossier ;
- ◆ le **montant des études** réalisées sur les biens, sur l'amélioration du projet selon les principes directeurs de l'EPF ou en vue de l'acquisition et de la cession des biens ;
- ◆ les **frais de fiscalité** liés à la revente éventuellement supportés par l'EPF ;
- ◆ le montant **des travaux éventuels** de gardiennage, de mise en sécurité, d'entretien ou de remise en état des biens pour leur usage futur,
- ◆ le **solde du compte de gestion**⁽²⁾ de l'EPF, du bien objet de la revente
 - Recettes : loyers perçus, subventions éventuelles,
 - Dépenses :
 - impôts et taxes
 - assurances,
- ◆ le montant de **l'actualisation annuelle** des dépenses d'action foncière

⁽¹⁾Les frais financiers ne sont identifiés que pour les opérations nécessitant un montage financier particulier. Pour les opérations courantes, il n'est pas fait de différence selon l'origine de la ressource financière utilisée par l'EPF.

⁽²⁾Le compte de gestion retrace l'ensemble des frais de gestion engagés par l'EPF pour assurer la gestion des biens mis en réserve duquel sont déduites toutes les subventions et recettes perçues par l'EPF pendant la durée du portage. Il ne prend pas en compte les frais et recettes de la collectivité bénéficiaire de la mise à disposition du bien acquis.

Pour le cas où certains éléments de dépense ne seraient pas connus parfaitement au moment de la validation du prix de cession, ce dernier correspondra au prix de revient prévisionnel. L'établissement du prix prévisionnel se fera alors sur la base d'un bilan prévisionnel prenant en compte l'ensemble des coûts connus ainsi que les éléments de dépense ou de recettes dont on pourra établir un coût prévisionnel à la date de cession. Le cas échéant, une facture d'apurement des comptes concernant cette cession sera éventuellement établie dans l'année suivant la signature de l'acte de revente.

La totalité du prix est exigible à compter de la signature de l'acte de vente.

8.3 Modalités de calcul du taux d'actualisation

En application de la délibération du conseil d'administration de l'EPF CA-2017-63 du 13 décembre 2017, une actualisation modérée est appliquée uniquement sur la valeur vénale et les indemnités aux ayants droits et calculée par l'application d'un taux annuel par année calendaire pleine de portage. Les frais d'actualisation sont fixés de manière définitive lors de la promesse de vente à l'opérateur ou, en cas de cession à la collectivité, de l'envoi du prix de cession à celle-ci.

L'application d'un taux d'actualisation est limitée aux cas :

- d'intervention en extension urbaine, pour les terrains en dehors d'une zone U, pour l'habitat comme le développement économique, avec un taux de 1%/an pour l'activité économique et de 2%/an pour l'habitat

- et/ou de portage en « réserve foncière », c'est-à-dire sans engagement de projet alors que les terrains nécessaires à l'opération sont maîtrisés à l'exception de difficultés exceptionnelles, ou d'acquisition non nécessaire à la sortie rapide du projet

Dans un cas de terrain acquis dans une démarche d'anticipation foncière, où la maîtrise du foncier résulte d'une démarche de maîtrise progressive à horizon de l'engagement du projet, avec des prix en conséquence, l'actualisation n'aura pas vocation à être appliquée sauf si la collectivité demande l'acquisition à prix supérieur à ces objectifs de prix d'anticipation foncière.

Le taux d'actualisation annuel appliqué sera dans ce cas de 1%/an dès lors que le caractère de réserve foncière est constaté, et s'ajoute au taux d'actualisation appliqué en extension urbaine le cas échéant.

En tout état de cause, après l'échéance du PPI, soit à compter du 1^{er} janvier 2023, les conditions en matière de taux d'actualisation seront revues pour tenir compte des dispositions du nouveau PPI de l'EPF, ce à quoi les signataires s'engagent expressément. En l'absence d'avenant spécifique, ces nouvelles dispositions s'appliqueront directement à la convention, avec l'accord de la collectivité. En cas de refus de celle-ci, la condition pourra être résiliée par l'une ou l'autre partie et les dispositions relatives au rachat trouveront à s'appliquer.

CHAPITRE 3. – Evolution et clôture de la convention

ARTICLE 9 : EVOLUTION DE LA CONVENTION

Les périmètres et en particulier périmètre de réalisation peuvent évoluer par voie d'avenant, en particulier suite aux résultats d'études.

Le comité de pilotage mis en place dans la présente convention pourra acter ce principe de modification.

9.1 – Pilotage

Les parties contractantes conviennent de mettre en place, dès la signature de la convention, une démarche de suivi/évaluation de la convention opérationnelle.

Un comité de pilotage regroupant l'EPCI signataire de la convention cadre le cas échéant, la Collectivité et l'EPF, et, en tant que de besoin, tous les partenaires associés à la démarche, est mis en place. Ce comité de pilotage est coprésidé par le Maire ou le Président de la collectivité et le Directeur Général de l'EPF. Il sera réuni en tant que de besoin à la demande de l'une ou l'autre partie.

La réunion du comité de pilotage sera nécessaire, sauf accord des deux parties, pour :

- Evaluer l'état d'avancement de la convention opérationnelle ;
- Modifier et valider les périmètres suite à la réalisation d'études ou à des acquisitions
- Evaluer le respect des objectifs et des principes des opérations proposées par la collectivité ;
- Favoriser la coordination des différents acteurs concernés ;
- Proposer la poursuite ou non de la présente convention par avenant.

La Collectivité s'engage à faire état de l'intervention de l'EPF sur tout document ou support relatif aux projets objets de la présente convention. Elle s'engage à transférer cette exigence aux opérateurs ou aménageurs intervenant sur les terrains ayant bénéficié d'une intervention de l'EPF.

A l'issue de ce comité de pilotage un relevé de décisions, réalisé par l'EPF sera transmis à l'ensemble des participants. Il sera considéré comme accepté sans réponse dans un délai de huit jours ouvrés.

Un groupe technique pourra être réuni préalablement au comité de pilotage, pour sa préparation et le suivi général de la convention, à la demande de l'une ou l'autre partie.

9.2 - Bilan de l'intervention

Le comité de pilotage réalisera le bilan d'exécution de l'intervention. Ce bilan portera d'une part sur l'avancement de l'intervention de l'EPF (études, acquisitions et portage) et d'autre part sur l'avancement du projet de la Collectivité au regard des objectifs prévus dans la présente convention. Le relevé de décisions du Comité de Pilotage précisera à cette occasion les suites données à la présente convention.

Dans la mesure où le projet d'aménagement précisé par la Collectivité reste conforme aux objectifs poursuivis ou au cahier des charges prévu, l'exécution de la convention de projet se poursuit dans les conditions de durée prévues à l'article 4.1.

Dans le cas contraire, en cas de projet d'aménagement non conforme aux objectifs poursuivis ou aux engagements prévus, la convention de projet sera résiliée dans les conditions prévues à l'article 14.

Le bilan d'exécution permettra notamment de justifier la nécessité d'un allongement éventuel de la durée initialement prévue de l'intervention de l'EPF. Cet allongement sera acté également par avenant.

L'information ainsi constituée à travers ce bilan d'exécution de l'opération sera versée au dispositif d'observation et d'évaluation de l'intervention de l'EPF au titre de son P.P.I. 2014 - 2018.

9.3 - Transmission d'informations

La Collectivité et l'EPCI le cas échéant transmettent l'ensemble des données, plans et études à leur disposition qui pourraient être utiles à la réalisation de la mission de l'EPF.

La Collectivité et l'EPCI le cas échéant transmettront à l'EPF toutes informations correspondant au projet et s'engagent à en demander la transmission aux opérateurs réalisant ces études.

L'EPF maintiendra en permanence les mentions de propriété et de droits d'auteur figurant sur les fichiers et respectera les obligations de discrétion, confidentialité et sécurité à l'égard des informations qu'ils contiennent.

ARTICLE 10. - LE PAIEMENT DU PRIX DE CESSION

En cas de rachat direct par la collectivité, celle-ci se libèrera entre les mains du notaire de l'ensemble des sommes dues à l'EPF dans un délai maximum de 30 jours à compter de la date de délivrance par le notaire de la copie de l'acte authentique et de l'attestation notariée établie en application des dispositions de l'article D 1617-19, premier alinéa, du Code général des collectivités territoriales portant établissement des pièces justificatives des paiements des Collectivités, départements, régions et établissements publics locaux ou du retour des hypothèques.

Si la Collectivité désigne un ou des tiers acquéreurs pour le rachat des biens, ceux-ci sont redevables au jour de la cession de la totalité du prix de revente tel que défini à l'article 8.2 du présent règlement d'intervention.

Les sommes dues à l'EPF PC seront versées par le notaire au crédit du compte du Trésor Public : IBAN n° FR76 1007 1860 0000 0010 0320 177 – BIC : TRPUFRP1 ouvert au nom de l'EPF de Nouvelle-Aquitaine.

ARTICLE 11. — RESILIATION DE LA CONVENTION

La présente convention ne pourra être résiliée qu'à l'initiative motivée de l'une ou l'autre des parties et d'un commun accord.

Cependant, si la collectivité renonce à une opération ou en modifie substantiellement le programme, la revente sera immédiatement exigible pour les biens acquis dans le cadre de cette opération. L'EPF pourra dans ce cas demander résiliation de la convention.

L'EPF pourra proposer la résiliation :

- d'une convention n'ayant connu aucun commencement d'exécution au bout d'un an ou dont l'exécution s'avère irréalisable.
- si le programme prévu par la convention est entièrement exécuté avant l'échéance de celle-ci et qu'aucun avenant n'est envisagé

Dans l'hypothèse d'une résiliation, il est procédé immédiatement à un constat contradictoire des prestations effectuées par l'EPF. Ce constat fait l'objet d'un procès-verbal, indiquant notamment le délai dans lequel l'EPF doit remettre à la commune, l'ensemble des pièces du dossier, dont il est dressé un inventaire.

La commune sera tenue de racheter les terrains acquis par l'EPF dans le cadre de la convention. Elle devra par ailleurs rembourser les dépenses et frais acquittés par l'EPF et les acquisitions effectuées, dans les six mois suivant la décision de résiliation.

ARTICLE 12. — CONTENTIEUX

À l'occasion de toute contestation ou tout litige relatif à l'interprétation ou à l'application de la présente convention, les parties rechercheront prioritairement un accord amiable.

Si un tel accord ne peut être trouvé, le litige sera porté devant le Tribunal Administratif de Poitiers.

Annexes : exemples de demandes d'accord de la collectivité

Accord de la Collectivité sur les conditions d'acquisition et de gestion d'un bien par l'Établissement Public Foncier de Nouvelle-Aquitaine

Vu la convention projet n° +++++, relative à +++, conclue le +++ entre la Commune/Communauté d'Agglomération/Communauté de Communes de +++ et l'EPF, notamment les articles 8 « Acquisition foncière », qui prévoit un accord de la Commune sur les conditions techniques et financières d'acquisition des biens par l'EPF, et 10 « La gestion et la mise en sécurité des biens acquis ».

1) Coordonnées de la Collectivité

Nom :
Ayant son siège

Représentée par Mme ou M. _____, (Qualité) _____, soussigné(e).

Donne son accord, après en avoir pris connaissance, sur les conditions d'acquisition et de gestion par l'EPF du bien suivant :

2) Désignation cadastrale du bien acquis

Commune de +++++ ()			Propriétaire : +++++		
Section	Numéro	Lieu-dit ou adresse	Surface	Nature cadastrale	PLU

3) Prix

La vente aura lieu moyennant le prix de +++++ euros pour un bien libre de toute occupation.

4) Conditions et dispositions particulières

Néant.

5) Conditions de gestion du bien acquis

<input type="checkbox"/> Mise à disposition de la SAFER	<input type="checkbox"/> Mise à disposition de la collectivité
<input type="checkbox"/> Mise en sécurité par l'EPF (murage, débroussaillage, etc.)	<input type="checkbox"/> Démolition par l'EPF
<input type="checkbox"/> Maintien du locataire en place	<input type="checkbox"/> Location à un tiers
<input type="checkbox"/> Prêt à usage	<input type="checkbox"/> Autre (Préciser)

A +++++, le _____

Signature
Et
Cachet de la collectivité

Accord de la Collectivité sur l'engagement de travaux par l'Établissement Public Foncier de Nouvelle-Aquitaine

Vu la convention projet n° +++++, relative à +++, conclue le +++ entre la Commune/Communauté d'Agglomération/Communauté de Communes de +++ et l'EPF

1) Coordonnées de la Collectivité

Nom :
Ayant son siège

Représentée par Mme ou M. _____, (Qualité) _____, soussigné(e)

Donne son accord à l'engagement des travaux sur le bien cadastré +++++ :

2) Objet des travaux

Travaux de désamiantage et déconstruction des superstructures +++

3) Description du marché de travaux

- Montant du marché de travaux, options comprises : +++ € HT

La tranche ferme comprend :

- ++++++

A _____

Le _____

Signature

Et

Cachet de la collectivité

Accord de la Collectivité sur l'engagement d'une étude de pré-faisabilité par l'Établissement Public Foncier de Nouvelle-Aquitaine

Vu la convention projet n° +++++, relative à +++, conclue le +++ entre la Commune/Communauté d'Agglomération/Communauté de Communes de +++ et l'EPF

1) Coordonnées de la Collectivité

Nom :
Ayant son siège

Représentée par Mme ou M. _____, (Qualité) _____, soussigné(e)

Donne son accord à l'engagement d'une étude de pré-faisabilité sur le périmètre de +++

2) Objet de l'étude

Etude de pré-faisabilité technique et financière d'une opération immobilière

3) Description du marché d'études

- Montant du marché d'études : +++ € HT

La tranche ferme comprend :

- Réalisation de deux scénarios comprenant plan de composition, bilan financier prévisionnel, phasage et proposition de modes de réalisation, avec étude préalable du marché et contacts pris avec les opérateurs

A _____

Le _____

Signature
Et
Cachet de la collectivité

ETS PUBLIC FONCIER DE NOUVELLE-AQUITAINE

R75-2018-03-20-035

B-2018-08 - Avenant n° 3 à la convention d'adhésion
projet n° CP 17-14-044 relative à la requalification urbaine
en faveur de la redynamisation du centre-bourg entre la
Commune de Saintes, la Communauté d'Agglomération de
Saintes (17) et l'EPF de Nouvelle-Aquitaine

Etablissement Public Foncier de Nouvelle-Aquitaine

BUREAU

Séance du mercredi 7 mars 2018

Délibération n° B-2018-08

Approbation du projet : Avenant n° 3 à la convention d'adhésion projet n° CP 17-14-044 relative à la requalification urbaine en faveur de la redynamisation du centre-bourg entre la Commune de Saintes, la Communauté d'Agglomération de Saintes (17) et l'EPF de Nouvelle-Aquitaine

Le Bureau de l'Etablissement Public Foncier de Nouvelle-Aquitaine,

Vu le décret n° 2008-645 du 30 juin 2008 portant création de l'Etablissement public foncier de Poitou-Charentes, dans sa version dernière modifiée par le décret n° 2017-837 du 5 mai 2017 le renommant notamment en EPF de Nouvelle-Aquitaine,

Vu le Règlement Intérieur Institutionnel de l'Établissement Public Foncier de Nouvelle-Aquitaine approuvé par le Conseil d'Administration par délibération n°CA-2017-62 du 26 octobre 2017, publié au recueil des actes administratifs de la Préfecture de la Région Nouvelle-Aquitaine spécial n°R75-2017-163 du 31 octobre 2017,

Vu la convention projet n° CP 17-14-044, signée le 16 février 2015 entre la Commune de Saintes, la Communauté d'Agglomération de Saintes (17) et l'EPF de Poitou-Charentes,

Vu la convention cadre n° CC 17-14-009 signée le 26 janvier 2015 entre la Communauté d'Agglomération de Saintes (17) et l'EPF de Poitou-Charentes,

Sur proposition du Directeur Général,

-APPROUVE le projet d'avenant n° 3 à la convention d'adhésion projet entre la Commune de Saintes, la Communauté d'Agglomération de Saintes (17) et l'EPF de Nouvelle-Aquitaine.

- AUTORISE le Directeur Général à signer l'avenant.

La Présidente du Conseil d'Administration

Laurence ROUEDE

Transmis pour approbation

à Monsieur le Préfet de Région

Bordeaux, le 20 MARS 2018

Pour le Préfet,
Le Préfet, *L'Adjoint au Secrétaire général
pour les affaires régionales.*

Alexandre PATROU

ETS PUBLIC FONCIER DE NOUVELLE-AQUITAINE
R75-2018-03-20-035 - B-2018-08 - Avenant n° 3 à la convention d'adhésion projet n° CP 17-14-044
relative à la requalification urbaine en faveur de la redynamisation du centre-bourg entre la Commune de Saintes, la Communauté d'Agglomération de Saintes
(17) et l'EPF de Nouvelle-Aquitaine

Page 38 sur 40

Etablissement Public Foncier de Nouvelle-Aquitaine

BUREAU

Séance du mercredi 7 mars 2018

Rapport du Directeur Général

Approbation du projet :

Avenant n° 3 à la convention d'adhésion projet n° CP 17-14-044 relative à la requalification urbaine en faveur de la redynamisation du centre-bourg entre la Commune de Saintes, la Communauté d'Agglomération de Saintes (17) et l'EPF de Nouvelle-Aquitaine

Ce projet d'avenant n° 1 concerne la convention projet n° CP 17-14-044 entre la Commune de Saintes, la Communauté d'Agglomération de Saintes (17) et l'EPF de Nouvelle-Aquitaine signée le 16 février 2015, dont les caractéristiques sont les suivantes:

-Objet : centre-bourg

-Signature initiale : 16 février 2015

-Durée : 27 juillet 2020

-Montant maximal : 5 000 000 €

Au vu des opportunités foncières identifiées sur le périmètre d'études et de la capacité de l'EPF à intervenir sur les sites à enjeux, en plus du périmètre de réalisation déjà défini, la commune a souhaité modifier le périmètre d'études « Site Saint-Louis – Saint-Eutrope – Amphithéâtre » en périmètre de veille. La convention initiale et les avenants n°1 et n°2 ont permis l'acquisition via préemption de 3 biens sur les secteurs des Arènes.

Cette démarche s'inscrit dans une approche beaucoup plus globale menée par la Collectivité, avec la définition de secteurs d'intervention nécessaires à la redynamisation des rues piétonnes, des principales artères passantes de la Ville, et d'un besoin en centre ancien. Il s'agit donc d'un schéma beaucoup plus large de valorisation foncière de la Ville de Saintes, qui englobe un secteur allant de la Gare, en passant par l'avenue Gambetta, le Cours National, les rues commerçantes (Rues Alsace Lorraine et Victor Hugo), l'amphithéâtre et le Site St Louis.

La Collectivité recherche donc à s'appuyer en premier lieu sur la valeur de ses Monuments Historiques, comme l'Amphithéâtre, l'Arc Germanicus, l'Eglise Saint Eutrope, les Thermes, etc), des trésors historiques qu'elle abrite, et de la présence du fleuve Charente, afin de développer et valoriser la ville en fonction du patrimoine, de sa médiation (culture, architecture) et de l'attrait touristique. L'objectif est le rayonnement de la Ville et ses divers atouts au niveau national, voire international.

L'idée est la mise en place d'un programme foncier d'action structuré permettant de favoriser le développement économique de la Collectivité. Le but sera de mettre en avant les fonciers à valoriser en priorité pour les développements touristiques et patrimoniaux de la ville, tout en renforçant les dynamiques urbaines du territoire.

Ce grand projet de ville nécessite d'assurer la maîtrise foncière de plusieurs sites, visant à garantir une continuité dynamique entre les différentes polarités de la Commune. La stratégie de développement économique sera en conséquence structurée, et devrait proposer sur les fonciers déjà acquis ou identifiés une programmation d'ensemble les valorisant.

L'étude permettra donc notamment de déterminer le projet d'ensemble pour le secteur global, allant de la Gare jusqu'à l'Amphithéâtre, mais également un phasage opérationnel précis, et les (nouveaux) ilots potentiels d'intervention foncière, pour lesquels l'EPF serait rapidement mobilisé.

Egalement, compte tenu de l'engagement de cette étude globale à l'échelle de la Ville, toutes les acquisitions ne pourront probablement pas être réalisées au 27 juillet 2020, date de fin de convention, compte tenu de la complexité des négociations et des caractéristiques des sites concernés.

Dès lors l'exécution de la convention prendra fin le 31 décembre 2021, date à laquelle l'ensemble des ventes devra donc être réalisé.

L'équilibre financier et le montant de la convention ne sont pas modifiés par le présent avenant.

Description de l'avenant :

-Objet de l'avenant : Modification du périmètre et de la durée

-Montant : Inchangé

-Durée : 27 juillet 2020 —→ 31 décembre 2021

-Périmètres : *ajout d'un îlot en périmètre de veille (en périmètre d'études dans la convention initiale)*

Cet article vient compléter l'article 2.3 (périmètres de veille) intégré à la convention initiale par le biais des avenants n°1 et n°2.

Ce secteur correspond au secteur « Avenue Gambetta – Quartier de la Gare – Cours National ».

L'Avenue Gambetta et le cours national représentent l'axe principal de la commune qui la traverse selon un axe Est/Ouest. Cet axe est une véritable artère autour de laquelle s'est organisée le développement de la commune et qui regroupe aujourd'hui bon nombre de commerces de proximité et de services à la population. Axe quasiment obligatoire pour les personnes qui vivent ou traversent Saintes, elle souffre aujourd'hui de l'engorgement des véhicules qui induisent des nuisances (sonores, stationnements...) qui impactent négativement le parc de logements et des commerces.

A cette fin, la Collectivité et la CDA de Saintes s'étaient initialement engagées sur ce périmètre dans une démarche d'études, l'EPF réalisant les études. Ces études visaient la réalisation d'un plan guide de valorisation foncière visant la détermination d'une stratégie d'intervention sur un secteur donné dans l'optique d'une maximisation des interventions de la Collectivité et de l'EPF. Elles seront déstockées compte tenu de leur intérêt d'optimisation au niveau régional.

Le marché en question intitulé « Plan Guide de valorisation économique des fonciers patrimoniaux et touristiques de la Ville de Saintes » a été lancé en début d'année par l'EPF, conjointement avec la Ville. Afin de mieux répondre aux opportunités pouvant se présenter tout au long de l'étude en question, il convient d'inclure l'ensemble de cet axe dans le périmètre de veille. En effet, de nouveaux îlots ou fonciers à mobiliser pourraient être identifiés par le prestataire, il convient de se donner la possibilité d'intervenir sur ces derniers rapidement. L'objectif est de permettre de mobiliser les possibilités d'intervention de la Collectivité sur des fonciers cibles et cohérents.

Le périmètre de veille englobe donc désormais le secteur global de grand projet de Ville, sur lequel la Commune souhaite baser son développement en favorisant la culture, et le tourisme, par la mise en valeur de son patrimoine et de ses atouts commerciaux et économiques afférents.

L'EPF peut dans une démarche de veille foncière se porter acquéreur de biens sur des opportunités, avec accord de la collectivité, sur préemption ou sollicitation d'un propriétaire.

L'acquisition ne se fera que dans la mesure où le prix permet la réalisation future d'une opération, le cas échéant, la préemption pourra être réalisée en révision de prix.

Une adaptation du périmètre de réalisation sera effectuée ultérieurement pour prendre en compte les acquisitions menées et pour préciser le projet sur ces biens.

Le droit de préemption sera délégué à l'EPF sur ce périmètre.



AVENANT N°3

**CONVENTION ADHESION PROJET N°17 – 14 – 044
REQUALIFICATION URBAINE EN FAVEUR
DE LA REDYNAMISATION DU CENTRE VILLE**

ENTRE

LA COMMUNE DE SAINTES

LA COMMUNAUTE D'AGGLOMERATION DE SAINTES

ET

**L'ÉTABLISSEMENT PUBLIC FONCIER
DE NOUVELLE-AQUITAINE**

Entre

La Commune de SAINTES, dont le siège est situé – Mairie – Square André-Maudet – 17 100 SAINTES – représentée par son maire, Jean-Philippe MACHON, autorisé à l'effet des présentes par une délibération du conseil municipal en date du
Ci-après dénommée « **la Collectivité** » ;

D'une part,

et


La Communauté d'Agglomération de Saintes, établissement public de coopération intercommunale dont le siège est 4 avenue de Tombouctou – 17 100 SAINTES – représentée par Monsieur Jean-Claude CLASSIQUE, son Président, dûment habilité par délibération du Conseil Communautaire
Ci-après dénommée « **CDA** » ;

et

L'Établissement Public Foncier de Nouvelle-Aquitaine, établissement public de l'État à caractère industriel et commercial, dont le siège est au 107 Boulevard du Grand Cerf, CS 70432 - 86011 POITIERS Cedex – représenté par **Monsieur Philippe GRALL**, son directeur général, nommé par arrêté ministériel du 4 novembre 2013 et agissant en vertu de la délibération du conseil d'administration n°..... en date du, ou Bureau
Ci-après dénommé « **EPF** » ;

D'autre part,

Identification du nouveau périmètre d'intervention



PRÉAMBULE

La commune de Saintes fait partie de la Communauté d'Agglomération de Saintes (CDA) qui a conclu une convention cadre annexée à la présente (annexe 1), afin d'assister à leur demande l'Agglomération et ses communes membres, dans la conduite sur le long terme d'une politique foncière active sur le territoire communautaire. Il s'agit de répondre aux objectifs de développement de ce dernier dans le cadre du développement durable ambitieux et de l'optimisation de la consommation de l'espace. Elle décline les principes directeurs et les axes d'interventions de l'EPF tels que définis dans le Programme Pluriannuel d'Intervention 2014-2018 au regard notamment de l'habitat, de l'habitat social et de la reconquête des centres bourgs.

CECI EXPOSÉ, IL EST CONVENU CE QUI SUIT :

Au vu des opportunités foncières identifiées sur le périmètre d'études et de la capacité de l'EPF à intervenir sur les sites à enjeux, en plus du périmètre de réalisation déjà défini, la commune a souhaité modifier le périmètre d'études « Site Saint-Louis – Saint-Eutrope – Amphithéâtre » en périmètre de veille. La convention initiale et les avenants n°1 et n°2 ont permis l'acquisition via préemption de 3 biens sur les secteurs des Arènes.

Cette démarche s'inscrit dans une approche beaucoup plus globale menée par la Collectivité, avec la définition de secteurs d'intervention nécessaires à la redynamisation des rues piétonnes, des principales artères passantes de la Ville, et d'un besoin en centre ancien.

Il s'agit donc d'un schéma beaucoup plus large de valorisation foncière de la Ville de Saintes, qui englobe un secteur allant de la Gare, en passant par l'avenue Gambetta, le Cours National, les rues commerçantes (Rues Alsace Lorraine et Victor Hugo), l'amphithéâtre et le Site St Louis.

La Collectivité recherche donc à s'appuyer en premier lieu sur la valeur de ses Monuments Historiques, comme l'Amphithéâtre, l'Arc Germanicus, l'Eglise Saint Eutrope, les Thermes, etc) , des trésors historiques qu'elle abrite, ede la présence du fleuve Charente, afin de développer et valoriser la ville en fonction du patrimoine patrimoine, de sa médiation (culture, architecture) et de l'attrait touristique. L'objectif affiché est le rayonnement de la Ville et ses divers atouts au niveau national, voire international.

L'idée est la mise en place d'un programme foncier d'action structuré permettant de favoriser le développement économique de la Collectivité. Le but sera de mettre en avant les fonciers à valoriser en priorité pour les développements touristiques et patrimoniaux de la ville, tout en renforçant les dynamiques urbaines du territoire.

Ce grand projet de ville nécessite d'assurer la maîtrise foncière de plusieurs sites, visant à garantir une continuité dynamique entre les différentes polarités de la Commune. La stratégie de développement économique sera en conséquence structurée, et devrait proposer sur les fonciers déjà acquis ou identifiés une programmation d'ensemble les valorisant.

L'étude permettra donc notamment de déterminer le projet d'ensemble pour le secteur global, allant de la Gare jusqu'à l'Amphithéâtre, mais également un phasage opérationnel précis, et les (nouveaux) ilots potentiels d'intervention foncière, pour lesquels l'EPF serait rapidement mobilisé.

L'équilibre financier et le montant de la convention ne sont pas modifiés par le présent avenant.

ARTICLE 1. – MODIFICATION DES PERIMETRES D'INTERVENTION

Cet article vient compléter l'article 2.3 (périmètres de veille) intégré à la convention initiale par le biais des avenants n°1 et n°2.

2.3 Un périmètre de veille foncière sur lequel une démarche de veille active sera engagée

Ce secteur correspond au secteur « Avenue Gambetta – Quartier de la Gare – Cours National » (carte en annexe).

L'Avenue Gambetta et le cours national représentent l'axe principal de la commune qui la traverse selon un axe Est/Ouest. Cet axe est une véritable artère autour de laquelle s'est organisée le développement de la commune et qui regroupe aujourd'hui bon nombre de commerces de proximité et de services à la population. Axe quasiment obligatoire pour les personnes qui vivent ou traversent Saintes, elle souffre aujourd'hui de l'engorgement des véhicules qui induisent des nuisances (sonores, stationnements...) qui impactent négativement le parc de logements et des commerces.

A cette fin, la Collectivité et la CDA de Saintes s'étaient initialement engagées sur ce périmètre dans une démarche d'études, l'EPF réalisant les études. Ces études visaient la réalisation d'un plan guide de valorisation foncière visant la détermination d'une stratégie d'intervention sur un secteur donné dans l'optique d'une maximisation des interventions de la Collectivité et de l'EPF. Elles seront déstockées compte tenu de leur intérêt d'optimisation au niveau régional.

Le marché en question intitulé « Plan Guide de valorisation économique des fonciers patrimoniaux et touristiques de la Ville de Saintes » a été lancé en début d'année par l'EPF, conjointement avec la Ville. Afin de mieux répondre aux opportunités pouvant se présenter tout au long de l'étude en question, il convient d'inclure l'ensemble de cet axe dans le périmètre de veille. En effet, de nouveaux ilots ou fonciers à mobiliser pourraient être identifiés par le prestataire, il convient de se donner la possibilité d'intervenir sur ces derniers rapidement. L'objectif est de permettre de mobiliser les possibilités d'intervention de la Collectivité sur des fonciers cibles et cohérents.

Le périmètre de veille englobe donc désormais le secteur global de grand projet de Ville, sur lequel la Commune souhaite baser son développement en favorisant la culture, et le tourisme, par la mise en valeur de son patrimoine et de ses atouts commerciaux et économiques afférents.

L'EPF peut dans une démarche de veille foncière se porter acquéreur de biens sur des opportunités, avec accord de la collectivité, sur préemption ou sollicitation d'un propriétaire.

L'acquisition ne se fera que dans la mesure où le prix permet la réalisation future d'une opération, le cas échéant, la préemption pourra être réalisée en révision de prix.

Une adaptation du périmètre de réalisation sera effectuée ultérieurement pour prendre en compte les acquisitions menées et pour préciser le projet sur ces biens.

Le droit de préemption sera délégué à l'EPF sur ce périmètre.

ARTICLE 2 – MODIFICATION DE LA DUREE DE LA CONVENTION

Il est nécessaire de modifier l'article afin de réaliser l'ensemble des acquisitions souhaitées par la Collectivité, suite aux rendus de l'étude de Plan Guide, et pour permettre la revente du foncier. L'article 4.1 – LA DURÉE DE LA CONVENTION D'ADHESION PROJET est modifié comme suit :

La durée de la convention est fixée au 31 décembre 2021, date à laquelle l'ensemble des reventes devra donc être réalisé.

La convention est considérée comme pleinement exécutée lorsque l'EPF et la Collectivité ont rempli leurs engagements respectifs :

- acquisition et revente des biens identifiés pour l'EPF;
- paiement du prix par la Collectivité ou par l'opérateur de son choix ;
- réalisation des projets dans un délai de 3 ans suivant la cession des biens par l'EPF, conformément aux engagements pris dans la Convention Projet, quant à la réalisation des opérations prévues.

Les autres dispositions de la convention restent inchangées.

Fait à Poitiers, le en 4 exemplaires originaux

La Commune de
Saintes
représentée par son Maire,

L'Établissement Public Foncier
de Nouvelle-Aquitaine
représenté par son Directeur Général,

Jean-Philippe MACHON

Philippe GRALL

La Communauté d'Agglomération de Saintes
représentée par son Président

Jean-Claude CLASSIQUE

Avis préalable favorable du Contrôleur Général Économique et Financier, **Hubert BLAISON** n°2017/039 en date du 1^{er} mars 2017.

Annexe n°1 : Convention cadre

Annexe n°2 : Carte des périmètres



CONVENTION ADHESION N° CCA 17-14-044

**PROJET REQUALIFICATION URBAINE EN FAVEUR DE LA
REDYNAMISATION DU CENTRE VILLE
RELATIVE A LA CONVENTION CADRE N° CC-17-14-009**

ENTRE

LA COMMUNE DE SAINTES

ET

**L'ETABLISSEMENT PUBLIC FONCIER
DE POITOU-CHARENTES**

Entre

La Commune de SAINTES, dont le siège est situé - Mairie - Squats André-Maudet - 17 100 SAINTES - représentée par son conjoint au maire, NELLY VEILLET, autorisée à l'effet des présentes par une délibération du conseil municipal en date du 19 décembre 2014, Ci-après dénommée « la Collectivité » ;

et d'une part,

La Communauté d'Agglomération de Saintes, établissement public de coopération intercommunale dont le siège est 4 avenue de Tomboulou - 17 100 SAINTES - représentée par Monsieur Jean Philippe MACHON, son Président, dûment habilité par délibération du Conseil Communautaire du 15 décembre 2014,

Ci-après dénommés « CDA » ;

et

L'Etablissement Public Foncier de Poitou-Charentes, établissement public de l'Etat à caractère industriel et commercial, dont le siège est à - Immeuble le Comtéble, 18-22 Boulevard Jeanne d'Arc, CS 70432 - 86011 POITIERS Cedex - représenté par Monsieur Philippe GRALL, son directeur général, nommé par arrêté préfectoral du 04 novembre 2013 et agissant en vertu de la délibération du conseil d'administration n° 2013-011 en date du 20/11/2013,

Ci-après dénommé « EPF » ;

Convention opérationnelle EPF - SAINTES n° CCA 17-14-044.

V. L...

PRÉAMBULE

La commune de Saintes fait partie de la Communauté d'Agglomération de Saintes (CDA) qui a conclu une convention cadre annexée à la présente (annexe 1), afin d'assister à leur demande l'agglomération et ses communes membres, dans la conduite sur le long terme d'une politique foncière active sur le territoire communal. Il s'agit de répondre aux objectifs de développement de ce dernier dans le cadre du développement durable ambitieux et de l'optimisation de la consommation de l'espace. Elle décrit les principes directeurs et les axes d'interventions de l'EPF tels que définis dans le Programme Pluriannuel d'Intervention 2014-2018 au regard notamment de l'habitat, de l'habitat social et de la reconquête des centres bourgs.

La Commune de SAINTES

Saintes, sous-préfecture de la Charente Maritime se situe au centre du département, de part et d'autre du fleuve Charente. Commune de près de 26 000 habitants, la population de Saintes n'évoque que faiblement depuis les années 60, alternant selon les recensements entre légère baisse et légère hausse. Le pic de population a été atteint en 1975 avec 26 891 habitants. De manière plus linéaire, la population de la ville centre de l'agglomération augmente à nouveau ces dernières années mais de manière plus faible que le reste de l'agglomération.

Cette croissance des communes limitrophes de Saintes est portée par l'accession à la propriété de jeunes ménages en dehors de la ville centre. En conséquence, la commune connaît une diminution importante de la taille des ménages présents sur son territoire. En 2006, les ménages de la ville de Saintes ne comprennent plus que 1,95 personne. Contre 2,47 sur le reste de la Communauté d'Agglomération. Le quartier du centre-ville de Saintes cristallise cette problématique puisque plus de 52% des ménages ne comptent qu'une seule personne.

Le PLH en cours constate la persistance à Saintes et plus précisément dans le centre-ville d'une population composée de ménages âgés et isolés même si le retour de familles semble se dessiner.

Saintes est une commune très ancienne, des traces montrent une occupation dès le néolithique ont été découvertes, elle a surtout joué très tôt un rôle de centralité et de carrefour à l'échelle de l'Ouest de la France. Cette structure urbaine médiévale se retrouve aujourd'hui dans la morphologie de la ville avec la présence de quartiers centraux denses autour d'une voie centrale. Cette organisation urbaine lourde mure très lentement au regard des changements sociétaux rapides. En conséquence, certains secteurs peuvent souffrir d'un déficit d'image et de mobilité, comme en atteste la croissance rapide du nombre de logements vacants (+ 400 en 5 ans). Aujourd'hui, ces 1 628 logements vacants sont autant d'opportunités à saisir pour faire évoluer le tissu urbain en l'adaptant pour favoriser un retour des ménages dans le centre ancien.

Le projet de la Collectivité

L'objet de cette convention est double, d'une part, la reconquête des logements et commerces vacants du centre ancien dans l'optique d'une redynamisation et d'un retour durable à une croissance démographique portée par le retour des familles à Saintes et, d'autre part, la mise en valeur du patrimoine et des multiples atouts de la commune pour renforcer son attractivité et son rôle de centralité au sein de l'agglomération.

Afin de guider son intervention et d'accompagner la Collectivité vers une limitation des extensions urbaines, l'EPF réalisera pour le compte de la Collectivité, un plan guide de valorisation foncière sur l'avenue Gambetta et son prolongement sur le périmètre complet de la Gare et le Cours National. Ce plan guide permettra, d'une part, de définir une stratégie d'intervention visant la redynamisation de ce quartier du centre-ville et ayant pour objectif la reconquête des logements vacants et friches commerciales pour une remise sur le marché à destination notamment des jeunes ménages en

Convention opérationnelle EPF - SAINTES n° CCA 17-14-044

V. L...

accession. D'autre part, il s'agira de repérer des fonciers mutables pouvant avoir un effet de levier sur un périmètre plus large à travers la qualité du projet et la manière dont il donne à voir les possibilités de réinvestissement de la ville.

Un autre périmètre d'analyse, dans un deuxième temps au sein de cette même convention, permettra d'analyser le quartier entre l'amphithéâtre et l'ancien hôpital, qui connaît un parc vacant et de faible qualité assez important.

L'Établissement Public Foncier de Poitou-Charentes

L'Établissement Public Foncier de Poitou-Charentes, créé par le décret du 30 juin 2008, est un établissement public de l'État à caractère industriel et commercial au service des différentes collectivités, dont la mission est d'acquiescer de garantir le portage de biens bâtis ou non bâtis sur le territoire régional.

L'EPFF, qui n'est pas un aménageur, est habilité à réaliser des acquisitions foncières et des opérations immobilières et foncières de nature à faciliter l'aménagement ultérieur des terrains par les collectivités ou les opérateurs qu'elles auront désignés. Il peut également procéder à la réalisation des études et travaux nécessaires à l'accomplissement de ces missions.

Au titre de son Programme Pluriannuel d'intervention 2014-2018 (PPI), les interventions de l'EPFF, au service de l'égalité des territoires, sont guidées par les objectifs généraux suivants :

- favoriser l'accès au logement abordable, en particulier dans les centres bourgs, les centres villes ;
- renforcer la cohésion sociale des territoires en favorisant la mixité sociale, le désenclavement social, le développement de l'emploi et de l'activité économique (en proximité des centres bourg et des centres villes), la reconversion de friches vers des projets poursuivant des objectifs d'habitat, de développement agricole local (développement du maraîchage, par exemple) ou de création de « zones de biodiversité » ;
- accroître la performance environnementale des territoires et contribuer à la transition énergétique ;
- maîtriser l'étalement urbain et la consommation d'espaces naturels et agricoles : les éventuelles extensions de bourgs accompagnées d'interventions en centre bourg ancien seront privilégiées au regard des critères d'intervention en matière de innovation foncière ;
- favoriser les restructurations de cœur de bourg ou centre-ville ;
- accompagner les collectivités confrontées aux risques technologiques ou naturels et tout particulièrement aux risques de submersion marine.

Au service de chacun des territoires et dans le respect de ses principes directeurs et de l'article L. 500-1 du Code de l'urbanisme, l'EPFF :

- soutient le développement des agglomérations, en contribuant à la diversité de l'habitat, à la maîtrise des développements urbains périphériques, à la reconversion des friches en nouveaux quartiers de ville, à l'accueil de grands pôles d'activités, d'équipements et de recherche ;
- favorise l'amélioration du maillage urbain régional, en contribuant au renforcement des fonctions urbaines des villes, petites ou moyennes, et des EPCI qui les regroupent, ainsi qu'à la mise en œuvre de leurs politiques locales de l'habitat et de développement économique ; dans ces domaines, l'EPFF intervient en appui des collectivités qui le sollicitent ;
- coforte la structuration des espaces ruraux, en contribuant notamment à la réalisation des projets d'habitat et de développement portés par les collectivités et au maintien des commerces et des

Convention opérationnelle EPFF - SAINTES n° CCA 17-14-044
V. J.L.L.

3
PG

services ; l'intervention foncière de l'EPFF pourra débiter par la mise à disposition de la collectivité de son ingénierie foncière pour l'aider, dans un contexte réglementaire parfois complexe, à analyser sur le plan foncier ses projets et à bâtir une stratégie foncière pour les mettre en œuvre ;

- participer à la protection et à la valorisation des espaces agricoles, forestiers et des espaces naturels remarquables, notamment des zones humides, à la protection de la ressource en eau, ainsi qu'à la protection contre les risques naturels, technologiques ou liés aux changements climatiques, en complémentarité avec les autres acteurs

Enfin, de nouveaux leviers d'intervention financière et technique de l'EPFF en faveur d'une mise en œuvre rapide des projets des collectivités, tant en conseil qu'en accompagnement, ont été adoptés dans le cadre du présent PPI. Elles permettent en particulier de veiller à limiter le risque technique et financier pour les collectivités.

L'EPFF, par la présente convention, accompagnera la Collectivité afin d'enrichir les projets qui lui sont soumis pour faire émerger des opérations remarquables et exemplaires répondant aux enjeux du territoire et aux objectifs définis dans le PPI.

De manière générale, les interventions foncières au bénéfice de projets traduisant une ambition particulière en matière environnementale ou sociale, et plus généralement poursuivant les objectifs généraux énumérés précédemment, sont privilégiées. Ainsi, l'économie d'espace et les opérations de recyclage du foncier, de retraitement de bâti ancien dans une perspective de réhabilitation ultérieure ou de densification sont prioritairement accompagnées.

CECI EXPOSÉ, IL EST CONVENU CE QUI SUIT :

CHAPITRE I - CADRE GENERAL DE LA CONVENTION

ARTICLE 1. — OBJET DE LA CONVENTION PROJET

La présente convention a pour objet de :

- ◆ définir les objectifs partagés par la Collectivité et l'EPFF ;
- ◆ définir les engagements et obligations que prennent la Collectivité et l'EPFF dans la mise en œuvre d'un dispositif (études, acquisition, gestion, cession, ...) visant à faciliter la maîtrise foncière des opérations nécessaires à la réalisation d'opérations entrant dans le cadre de la convention ;
- ◆ préciser les modalités techniques et financières d'interventions de l'EPFF et de la Collectivité, et notamment les conditions financières dans lesquelles les biens immobiliers acquis par l'EPFF seront revendus à la Collectivité et/ou aux opérateurs désignés par celle-ci.

A ce titre, la Collectivité confie à l'Établissement Public Foncier la mission de conduire des actions foncières de nature à faciliter la réalisation des projets définis dans cette convention. Cette mission pourra porter sur tout ou partie des actions suivantes :

- ◆ Réalisation d'études foncières
- ◆ Acquisition foncière par tous moyens (amiable, préemption DUF, droit de délaissement, droit de priorité, expropriation...);
- ◆ Portage foncier et éventuellement gestion des biens
- ◆ Recouvrement/perception de charges diverses ;

Convention opérationnelle EPFF - SAINTES n° CCA 17-14-044
V. J.L.L.

4
PG

- ◆ Participation aux études menées par la Collectivité ;
- ◆ Réalisation de travaux, notamment de déconstruction/dépollution ou mesures conservatoires ;
- ◆ Revente des biens acquis
- ◆ Encadrement de subventions affectées au projet pour qu'elles viennent en déduction du prix de revente des biens ou remboursement des études. A cet égard, dans le cas où la Collectivité percevait directement des subventions en vue de l'acquisition des biens objet de la présente convention, la Collectivité s'engage à les reverser dès perception à l'EPF.

Article 1. – RAPPEL DE LA CONVENTION CADRE

La CDA rappelle que la présente convention s'inscrit dans la délabération de la convention cadre n° 14.14.039 signée le 21/11/2014 conformément aux délibérations du conseil communautaire du 15 décembre 2014 et du conseil d'administration du 27/11/14.

Au vu des enjeux particuliers de la CDA, des objectifs poursuivis, des priorités et des compétences respectives de l'EPF et de la CDA, il est convenu que le partenariat doit permettre à la CDA d'accompagner le rééquilibrage de la population en faveur des polarités locales et la reconquête des bourgs ruraux marqués par un manque croissant de logements vacants et la disparition des commerces de proximité au profit des grandes surfaces commerciales de périphéries et des lotissements pavillonnaires en extension urbaine. Un des principaux objectifs de cette convention est d'organiser et structurer en développement du territoire dans l'espace à travers les différents niveaux d'armature (le pôle seintrais, les pôles d'équilibre, les pôles de proximité et les communes rurales).

Afin de pouvoir mieux sur cette dynamique en application du PLH et du SCOT mis en place, la convention se donne comme objectif :

- Favoriser un renouvellement urbain et réduire le déséquilibre entre les villes centres et les communes périphériques
- Renforcer significativement l'attractivité du parc existant des cœurs de bourgs en réduisant la vacance, en améliorant l'habitat privé
- Optimiser le foncier existant au sein des tissus urbains
- Limiter l'étalement urbain
- Stimuler une offre de logements caribic et diversifiée à même de répondre aux besoins en termes de parcours résidentiels
- Favoriser la production de logements abordables
- Mettre en œuvre une politique foncière d'anticipation
- Privilégier la réhabilitation des zones en friches. Développer une politique de réversibilité des zones non rentabilisées.
- Subordonner la création de nouvelles zones d'activités économiques au leur extension à leur taux de remplissage, la proximité des autres zones d'activités, ou la proximité d'un embranchement ferroviaire.

ARTICLE 2. – PERIMETRE D'INTERVENTION

La présente convention s'organise en deux temps. Dans un premier temps, la détermination de périmètre d'études qui permet, sur la base d'une veille active, d'affiner le projet de la collectivité tout en recherchant les fonciers pour accueillir ce projet et avoir une influence sur la redynamisation d'un secteur plus large.

Convention opérationnelle EPF – SAINTES n° CCA 17.14.044
VI.14.14

5 AC

Une fois ces fonciers identifiés et les projets affinés, un avenant à la présente convention viendra déterminer des périmètres de réalisation sur lesquels l'EPF pourra venir en acquisition, au-delà du périmètre de veille défini par la carte en annexe.

2.1 Un périmètre d'études et de veille sur lequel la collectivité et la CDA piloteront des études, avec l'assistance de l'EPF.

Deux périmètres d'études sont déterminés (cartes en annexes) :

- « Site St Louis – Saint-Eutrope - Amphithéâtre »
 - « Avenue Gambetta et son prolongement sur le périmètre complet de la Gare et le Cours National
- A. – Site St Louis – Saint-Eutrope - Amphithéâtre

La Collectivité est aujourd'hui propriétaire de l'ancien hôpital occupant le site St Louis. A proximité de cette emprise, la ville possède aussi un site comprenant un amphithéâtre gallo-romain. La Collectivité souhaite pouvoir porter un projet de mise en valeur de ses sites à travers la réalisation d'un parcours découverte, l'accueil d'archéologues ou de résidents doctorants et l'ouverture au public des vestiges archéologiques. Sur ce vaste périmètre d'études, la Collectivité a déjà réalisé des études qui devront cependant être complétées afin de déterminer l'action de l'EPF. L'objectif commun de l'EPF et de la Ville est d'intervenir sur ce quartier en requalification urbaine afin de remettre sur le marché actif des immeubles ou fonciers obsolètes ou dégradés.

La Collectivité s'engage donc sur ce périmètre dans une démarche d'études, l'EPF réalisant les études. Cependant, les études requièrent une implication forte au niveau ingénierie et matériel de la part de la Collectivité en l'occurrence des compétences et une ingénierie appropriées et identifiées

Au vu des études déjà réalisées par la Collectivité et des réflexions entamées, il peut être décidé de ne pas réaliser l'ensemble des étapes.

En l'état actuel, elles auront pour objets :

- dans un premier temps, la précision des besoins du territoire, à travers une étude de marché
 - dans un deuxième temps, une recherche en phase d'anticipation, des potentialités foncières en vue de définir les périmètres d'actions foncières.
- Conformément au PPI, l'EPF s'engage prioritairement sur des opérations en renouvellement urbain et de densification. Ce ciblage est justifié par le plus grand impact de ce type d'opérations sur l'environnement proche des sites et le territoire en général. L'étude de gisement foncier est donc nécessaire pour déterminer les sites les plus stratégiques pour l'intervention foncière. Elle pourra si aucun gisement en densification n'est détecté mettre en évidence des gisements en extension.

- dans un troisième temps, sur les emplacements repérés, la réalisation d'études préalables à l'opération permettant la définition, la précision d'un projet réalisable et ainsi que les modalités d'intervention de l'EPF.

Conformément au programme pluriannuel d'intervention de l'EPF, les études concerneront particulièrement les éléments permettant la bonne appréciation de la valeur du foncier et de la faisabilité d'une opération sur ce foncier, ainsi que de l'anticipation des actions à mener dans le cadre de l'intervention foncière.

Convention opérationnelle EPF – SAINTES n° CCA 17.14.044
VI.14.14

9/11

Elles pourront donc aller jusqu'à la production de scénarios de composition et de coûts de sortie, avec pour chacun un pré-chiffrage et potentiellement des propositions d'évolution des documents d'urbanisme.

Les études opérationnelles qui pourraient être menées, notamment pour déterminer un chiffrage définitif de l'opération, n'ont pas vocation à être menées par l'EPF. Celui-ci, conformément à son programme pluriannuel d'intervention, ne participe pas au volet non foncier des études.

Les études ainsi définies et précisées aux articles suivants sont financées intégralement par l'EPF. Le montant est comptabilisé dans les dépenses engagées pour la mise en œuvre de la convention. En conséquence, ce montant est répercuté dans le prix de cession ou si aucune acquisition n'a eu lieu, est remboursé par la Collectivité au titre des dépenses engagées. Certaines études pourront être prises en charge en partie ou intégralement par l'EPF en application du PPI.

La Collectivité fournira les éléments à sa disposition qui pourront alimenter les études à réaliser.

B - Avenue Gambetta / quartier de la Gare / cours National

Les deux voies (Avenue Gambetta / Cours National) représentent l'axe principal de la commune qui la traverse selon un axe Est/Ouest. Cet axe est une véritable artère autour de laquelle s'est organisée le développement de la commune et qui regroupe aujourd'hui bons nombres de commerces de proximité et de services à la population. Axe quasiment obligatoire pour les personnes qui vivent ou traversent Saintes, elle souffre aujourd'hui de l'engorgement des véhicules qui induisent des nuisances (sonores, stationnements...) qui impactent négativement le parc de logements et des commerces. De nombreuses interventions foncières afin de relancer une dynamique de reconquête permettant le retour de population en centre-ville et la réimplantation d'activités économiques pérennes. Plusieurs sites ont été repérés comme l'ancien Clinéma Olympie ou sont déjà propriétés de la Collectivité le long de cet axe. L'objet de la présente convention avant d'envisager des acquisitions foncières, est de qualifier et quantifier l'intervention nécessaire à la redynamisation de l'ensemble.

A cette fin, la Collectivité et la CDA de Saintes s'engagent donc sur ce périmètre d'études dans une démarche d'études. L'EPF réalisant les études. Ces études viseront la réalisation d'un plan guide de valorisation foncière visant la détermination d'une stratégie d'intervention sur un secteur donné dans l'optique d'une maximisation des interventions de la Collectivité et de l'EPF.

Des études de valorisation et de réflexion sur le potentiel économique et commercial de ce quartier seront à prévoir afin d'identifier les commerces ou autres entreprises économiques qui peuvent exister ou devenir obsolètes.

2.2 Un périmètre de réalisation sur lequel une démarche d'intervention foncière sera engagée

L'EPF n'intervient sur le périmètre de réalisation que si la collectivité a défini un projet cohérent et soutenable au regard des contraintes réglementaires et financières.

Les principes généraux de l'intervention de l'EPF, précisés dans cette convention, sont les suivants :

- L'acquisition se fait à un prix inférieur ou égal à l'estimation des domaines, incluant les conditions particulières. L'EPF a seul vocation à négocier avec les propriétaires et les

Convention opérationnelle EPF - SAINTES n° CCA13-14-044
VI.1.1...

7 PG

occupants, la Collectivité ne doit en particulier en aucun cas communiquer l'estimation aux propriétaires.

- Pour la gestion, les biens acquis sont mis à disposition de la collectivité, sauf caractéristiques justifiant un traitement particulier.

- Pour la cession, la norme est la revente à un opérateur après appel à concurrence.

La collectivité s'engage au rachat des biens acquis par l'EPF, dans tous les cas à l'issue de la convention. Cette disposition reste valable si la consultation d'opérateurs est infructueuse ou si le projet défini n'est pas mené à terme.

Le prix de revente est égal au prix d'acquisition additionné de l'ensemble des dépenses engagées au titre de la convention (y compris les études).

Des clauses coercitives, pénales ou résolutoires selon les cas, seront incluses dans l'acte de revente en cas de non réalisation ou de modification substantielle de projet.

ARTICLE 3. - ENGAGEMENT FINANCIER GLOBAL AU TITRE DE LA CONVENTION

Sur l'ensemble de la convention, l'engagement financier maximal de l'établissement public foncier est de 5 000 000 €, (à déterminer par la Collectivité)

La collectivité s'engage à garantir les emprunts contractés par l'EPF pour la réalisation de l'opération et à sa demande en fonction de la réglementation en vigueur.

Au terme de la durée conventionnelle de portage, la collectivité est tenue de solder l'engagement de l'EPF et donc de racheter les biens acquis par celui-ci, soit le prix d'acquisition augmenté des frais de portage et des études.

ARTICLE 4. - DEROULEMENT DE LA CONVENTION

4.1 - Durée de la convention

La durée de la convention est de 5 ans, à compter de la première acquisition sur les périmètres désignés ou, pour les biens expropriés, à compter du premier paiement effectif ou de la première consignation des indemnités d'expropriation.

Toutefois en l'absence d'acquisition, la convention sera immédiatement émise au plus tard 3 ans après la signature de cette dernière.

S'agissant des dispositions impliquant des effets retardés ils restent contraignants jusqu'à l'échéance prévue :

- L'engagement de rachat au titre de la présente convention vaut néanmoins jusqu'à extinction de la dernière clause résolutoire inscrite sur les actes authentiques de cession.

- L'engagement de solder les dépenses engagées par l'EPF, vaut jusqu'à l'extinction du délai prévu à l'article 12.3 pour le paiement des dédommagements prévue à cet article.

4.2 - Evolution de la convention

Le périmètre de réalisation a vocation à évoluer par voie d'avenant, selon les résultats des études réalisées.

Convention opérationnelle EPF - SAINTES n° CCA 13-14-044
VI.1.1...

PG

Le comité de pilotage mis en place dans la présente convention devra valider toute modification du périmètre de réalisation.

Si un bien venait à être proposé à la vente dans le périmètre d'études mais lors du périmètre de réalisation, l'EPF pourra, sur accord écrit de la Collectivité, dans le respect des procédures internes de l'EPF et dans la limite de l'engagement financier défini dans la présente convention, engager une démarche d'acquisition sur ce bien.

L'accomplissement de ce dispositif nécessitera la réunion du comité de pilotage qui actera un projet sur un périmètre comprenant ce bien. Une délibération de l'organe titulaire du droit de présomption déléguée au cas par cas le droit de présomption, en précisant le projet et l'intérêt de l'intervention de l'EPF.

L'accord de la Collectivité vaut accord pour un avenant modifiant le périmètre de réalisation pour inclure le périmètre défini par le comité de pilotage les éléments du projet défini lors de ce comité.

Les désignations cadastrales, les plans, correspondants sont annexés à la présente convention (annexe n°1).

4.3 - Pilotage

Les parties contractantes conviennent de mettre en place, dès la signature de la convention, une démarche de suivi/évaluation de la convention opérationnelle.

Un comité de pilotage annuel à minima regroupant, l'EPFC signataire de la convention cadre, la Collectivité et l'EPF, et en tant que de besoin, tous les partenaires associés à la démarche, est mis en place. Ce comité de pilotage est coprésidé par le Maire ou le Président et le Directeur Général de l'EPF.

La réunion du comité de pilotage sera nécessaire, sauf accord des deux parties, pour :

- Evaluer l'état d'avancement de la convention opérationnelle ;
- Modifier et valider le périmètre de réalisation à la suite de la réalisation du référentiel foncier
- Evaluer le respect des objectifs et des principes des opérations proposées par la collectivité ;
- Favoriser la coordination des différents acteurs concernés ;
- Proposer la poursuite ou non de la présente convention par avenant.

La Collectivité s'engage à faire état de l'intervention de l'EPF sur tout document ou support relatif aux projets objet de la présente convention. Elle s'engage à transférer cette exigence aux opérateurs ou aménageurs intervenant sur les terrains ayant bénéficié d'une intervention de l'EPF ;

A l'issue de ce comité de pilotage un relevé de décisions, réalisé par l'EPF, et signé par les signataires de la présente convention, sera transmis à l'ensemble des participants. Il sera considéré comme accepté sans réponse dans un délai de huit jours ouvrés.

4.4 - Bilan annuel de l'intervention

Le comité de pilotage réalisera le bilan d'exécution annuel de l'intervention. Ce bilan portera d'une part sur l'avancement de l'intervention de l'EPF (études, acquisitions et portage) et d'autre part sur l'avancement du projet de la Collectivité au regard des objectifs prévus dans la présente convention. Le relevé de décisions du Comité de Pilotage précédera à cette occasion les suites données à la présente convention.

Dans la mesure où le projet d'aménagement précisé par la Collectivité reste conforme aux objectifs poursuivis ou au cahier des charges prévu, l'exécution de la convention de projet se poursuit dans les conditions de durée prévues à l'article 4.1.

Convention opérationnelle EPF - SAINTES n° CCA 17-14-044
V.L.J.L.

9 

Dans le cas contraire, de projet d'aménagement non conforme aux objectifs poursuivis ou aux engagements prévus, la convention de projet sera révisée dans les conditions prévues à l'article 14.

Le bilan d'exécution annuel permettra notamment de justifier la nécessité d'un allongement éventuel de la durée initialement prévue de l'intervention de l'EPF. Cet allongement sera acté également par avenant.

L'information ainsi constituée à travers ce bilan d'exécution de l'opération sera versée au dispositif d'observation et d'évaluation de l'intervention de l'EPF au titre de son P.P.I. 2014 - 2018.

Au sein du comité de pilotage, une diffusion annuelle à la Collectivité du bilan financier prévisionnel annuel figurant les biens portés par l'EPF dans le cadre de la présente convention sera faite.

4.5 - Transmission d'informations

La Collectivité et la CDA transmettront l'ensemble des données, plans et études à leur disposition qui pourraient être utiles à la réalisation de la mission de l'EPF.

La Collectivité et la CDA transmettront à l'EPF toutes informations correspondant au projet et s'engageant à en demander la transmission aux opérateurs réalisant ces études.

L'EPF maintiendra en permanence les mentions de propriété et de droits d'auteur figurant sur les fichiers et respectera les obligations de discrétion, confidentialité et sécurité à l'égard des informations qu'ils contiennent.

CHAPITRE 2 - Les études (référentiel foncier)

La démarche d'études doit permettre, dans une logique de cibler de façon adéquate l'action foncière. Elle permet aussi d'alimenter les documents de planification existants et d'avancer vers l'élaboration d'une stratégie foncière pour la collectivité.

ARTICLE 5. - L'ETUDE DES BESOINS FONCIERS DU TERRITOIRE

L'étude de besoins est un préalable nécessaire à l'étude des potentialités foncières. Elle permet d'établir un diagnostic partagé au regard de la démographie, de l'habitat, de l'économie et des services afin d'identifier les problématiques présentes, leurs causes ainsi que les enjeux du territoire. Elle est articulée autour de la question foncière et permet d'affiner les besoins en termes de foncier, quel que soit son usage : habitat, commerce, artisanat, activités médicales, sportives,...

Méthodologiquement cette étude comportera une phase d'entretien permettant la qualification de la demande (experts des marchés, bailleurs, promoteurs, élus, agents immobiliers/notaires) croisée avec une analyse des documents d'urbanisme (PLU, PLH, SCOT...) et des études déjà réalisées (Agenda 21...) afin d'affiner les éléments exprimés dans les documents de planification en ce qui concerne l'analyse sur la question foncière.

La Collectivité s'engage à transmettre à l'EPF, l'ensemble des éléments permettant l'élaboration de cette étude (documents d'urbanisme, DIA, autorisation comme les permis de construire...), et à mettre en œuvre les moyens humains et techniques nécessaires à la réalisation de cette étude par l'EPF et à son actualisation ultérieure.

Une présentation et une validation de cette étude aura lieu en comité de pilotage et servira de cadre à la réalisation de l'étude de gisement foncier.

Convention opérationnelle EPF - SAINTES n° CCA 17-14-044
V.L.J.L.

10 

ARTICLE 6. - L'ETUDE DE GISEMENT FONCIER

Cette seconde phase de l'étude requiert une approche de terrain poussée avec une implication des partenaires. L'étude de gisement foncier, portée par l'EPFF en partenariat avec la Collectivité, permettra d'identifier au sein de l'enveloppe urbanisée de la commune les sites mutables pouvant accueillir une opération d'aménagement en densification ou en renouvellement de l'existant. Seront en particulier ciblés au terme d'une démarche scientifique les types de biens suivants :

- Biens vacants, en vente, à l'abandon, pollnés
- Dens creuses, Coeur d'ilot, parcelle densifiable, fond de jardin

A la suite de ce repérage une classification des biens en fonction notamment du coût d'acquisition et de la difficulté à acquérir conduira à une sélection commune des secteurs prioritaires d'intervention.

Cette étude fera l'objet d'une restitution en comité de pilotage afin de prioriser (court, moyen et long terme) les sites pour lesquels sera menée une étude préalable en vue d'une intervention foncière de l'EPFF.

ARTICLE 7. - LES ETUDES PREALABLES A L'OPERATION

L'étude préalable doit permettre, sur les sites déterminés par l'étude de gisement, de déterminer une stratégie d'intervention foncière afin de :

- préparer les conditions de cession des biens acquis dans le respect des objectifs ;
 - optimiser la rentabilité foncière ;
 - limiter le risque financier de l'opération.
 - affirmer le projet communal et de définir un schéma d'aménagement pour le futur quartier (idées de réhabilitation, plan de composition, programme)
 - réaliser un pré-ciffrage du parti d'aménagement et d'analyser le mode de financement le plus adapté avec une préfiguration de bilan d'aménagement
 - choisir la procédure opérationnelle la plus pertinente
 - élaborer un passage dans le temps des étapes de conception et de réalisation
- Elle pourra aussi poser les bases de travail pour l'évolution (si nécessaire) du document d'urbanisme.

Les études pourront être réalisées y compris sur les biens appartenant à la collectivité.

Une étude préalable pourra être réalisée antérieurement ou postérieurement à l'acquisition du foncier par l'EPFF.

CHAPITRE 3. - L'INTERVENTION FONCIERE

ARTICLE 8. - L'ACQUISITION FONCIERE

Conformément à la mission de maîtrise foncière qui lui est confiée par la présente convention, l'EPFF s'engage à procéder, avec l'accord de la Collectivité, à l'acquisition systématique par acte notarié des biens nécessaires aux opérations inscrites au périmètre de réalisation.

A titre exceptionnel et dérogatoire, l'EPFF pourra se porter acquéreur pour l'achat de foncier à la collectivité visant à composer une unité foncière en vue d'une cession groupée à un opérateur, dans le cadre d'un appel à projet.

Les acquisitions se déroulent selon les conditions évoquées ci-après dans la présente convention, en précisant qu'en application des dispositions figurant dans le Code Général de la Propriété des Personnes Publiques, les acquisitions effectuées par l'EPFF seront réalisées à un prix inférieur ou égal à l'estimation faite par France-Domaines ou le cas échéant, par le Juge de l'expropriation.

Dans le cadre de la présente convention, l'EPFF s'engage à transmettre à la Collectivité les attestations notariées des biens dont il s'est porté acquéreur, au fur et à mesure de leur signature.

Quelle que soit la forme d'acquisition, lorsque les études techniques ou les analyses de sols feraient apparaître des niveaux de pollution, des risques techniques ou géologiques susceptibles de remettre en cause l'économie du projet d'aménagement au regard du programme envisagé, l'EPFF et la Collectivité conviennent de réexaminer conjointement l'opportunité de l'acquisition.

Les biens bâtis innocents ont vocation à être démolis au plus vite afin d'éviter tout risque d'occupation illégale ou d'accident. Parfois, il peut être opportun de préserver des bâtiments. La Collectivité précèdera donc, avant la signature de l'acte authentique, pour chaque acquisition de parcelle bâtie, s'il y a lieu de préserver ou non les bâtiments. Par ailleurs, des études complémentaires (diagnostics techniques, sondages, constat d'humidité...) peuvent être nécessaires.

La Collectivité s'engage à mettre en œuvre le cas échéant, tous les moyens pour la réinstallation ou réimplantation des occupants et/ou locataires d'activités ou de logement présentant des titres ou droits au sein du périmètre défini à l'article 2, dès lors que ce relogement est nécessaire pour permettre la réalisation du projet, et ce dans des délais compatibles avec la mise en œuvre de la présente convention ;

ARTICLE 9. - LES MODALITES D'ACQUISITIONS

L'EPFF est seul habilité à négocier avec les propriétaires à demander l'avis des Domaines. En particulier, la Collectivité ne devra pas communiquer l'avis des Domaines aux propriétaires.

Sur le(s) site(s) défini(s) à l'article 2, l'EPFF s'engage à acquérir les assiettes foncières nécessaires à la réalisation du projet après soit par négociation amiable, soit par exercice d'un droit de préemption ou de priorité s'il existe, soit par subrogation à la Collectivité sur réponse à un droit de délaissement, soit par expropriation, soit par toutes autres procédures ou moyens légaux.

Le cas échéant, la collectivité s'engage à faire prendre par l'autorité compétente la décision nécessaire à la délégation par la Collectivité à l'EPFF, sur le(s) périmètre(s) défini(s) à l'article 2, ou au cas par cas, des droits de préemption ou de priorité dont elle serait titulaire. Il en sera de même pour la réponse à un droit de délaissement.

Si c'est une autre personne morale qui est titulaire d'un droit de préemption, de priorité ou de réponse à un droit de délaissement, la Collectivité s'engage à solliciter de cette personne la délégation à l'EPFF dans les mêmes conditions.

Convention opérationnelle EPFF - SAINTES n° CCA 17-14-044
VI.1.1...

12
p/s

p/c

Convention opérationnelle EPFF - SAINTES n° CCA 17-14-044
VI.1.1...

La Collectivité transmettra l'ensemble des données utiles à la réalisation de la mission de l'EPFF : décision instaurant le droit de préemption, décision déléguant l'exercice du droit de préemption à l'EPFF et éléments de projets sur les secteurs d'intervention.

Par ailleurs, la finalisation de la maîtrise foncière pourra nécessiter le recours à l'expérimentation. S'il est décidé que l'EPFF sera bénéficiaire de la Déclaration d'Utilité Publique (DUP), en vue du transfert de propriétés de biens à son profit à l'issue de la procédure, l'EPFF et la Collectivité constitueront conjointement le dossier de DUP.

ARTICLE 10. – LA GESTION ET LA MISE EN SECURITE DES BIENS ACQUIS

A. compter de l'acquisition, l'EPFF mettra les biens à disposition de la collectivité sauf disposition contraire justifiée par la nature ou l'état particulier du bien.

10.1. – Jouissance et gestion des biens acquis

Sauf disposition contraire justifiée par la nature ou l'état particulier du bien et dont l'EPFF informerait la Collectivité, les biens sont remis en l'état à la Collectivité qui en a la jouissance dès que l'EPFF en devient propriétaire. Cette remise en gestion autorise la Collectivité à utiliser le bien dès lors que son état le permet, sous sa responsabilité exclusive et sous réserve que cela ne retarde en aucun cas la mise en œuvre du projet.

La gestion est entendue de manière très large et porte notamment (et sans que cette liste soit exhaustive) sur :

- La gestion courante qui comprend notamment la surveillance, l'entretien des biens, les mesures conservatoires le cas échéant ; travaux de sécurisation, fermeture des sites, déclaration auprès des autorités de police en cas d'occupation illégale, gestion des réseaux,...

La Collectivité désignera auprès de ses services un interlocuteur chargé de la gestion et en informera l'EPFF. La Collectivité visitera périodiquement les biens, au moins une fois par trimestre pour les biens non occupés, une fois par an pour les biens occupés et après chaque événement particulier comme les atteintes aux biens, occupations illégales, contentieux, intervention sur le bien...

L'EPFF acquittera les impôts et charges de toutes natures dus par le propriétaire de l'immeuble ainsi que les éventuelles charges de copropriété. Ces sommes seront récupérées sur le prix de revente. L'EPFF gèrera les relations avec d'éventuels locataires ou occupants, perception des loyers et redevances, récupérations des charges. Ces sommes viendront en diminution du prix de revente.

10.1.a. – Biens occupés au moment de l'acquisition

Gestion des locations et occupations

Sauf accord contraire, l'EPFF assure directement la gestion des biens occupés. L'EPFF perçoit les loyers et charges et assure le paiement des charges d'entretien et de fonctionnement afférentes au bien dont il est propriétaire. Il assure les relations avec les locataires et les occupants.

Cessation des locations et occupations

Sauf accord contraire, l'EPFF se charge de la libération des biens. L'EPFF appliquera les dispositions en vigueur (légalles et contractuelles) selon la nature des baux ou des conventions d'occupation en place,

VI.1.1.1.,

13
AC

pour donner congés aux locataires ou occupants. L'EPFF mettra tout en œuvre, dans la limite des dispositions légales, pour libérer le bien de toute location ou occupation au jour de son utilisation définitive pour le projet de la Collectivité.

En particulier, la Collectivité et l'EPFF se concerteront afin d'engager les libérations en tenant compte des droits des propriétaires et du calendrier de réalisation de l'opération.

Des indemnités d'éviction pourront être dues aux locataires ou occupants pour assurer la libération des lieux et permettre l'engagement opérationnel du projet retenu par la Collectivité. Elles seront prises en charge par l'EPFF et intégrées dans le prix de revient du bien.

10.1.b. Mises en locations

L'EPFF pourra accorder des locations ou mises à disposition à des tiers. Il devra alors s'assurer que les biens qu'il souhaite faire occuper sont dans un état locatif conforme à la réglementation en vigueur.

Les éventuelles occupations ne pourront être consenties que sous les formes suivantes :

- Pour les immeubles à usage d'habitation : les locations seront placées sous l'égide de l'article 40 V de la loi du 6 juillet 1989 (ou tout autre disposition qui s'y substituerait) qui dispose que « les dispositions de l'article 10 de cette même loi, de l'article 15 à l'exception neuvième et dix-neuvième du I, 17 et 17-2 ne sont pas applicables aux logements donnés en location à titre exceptionnel et transitoire par les collectivités locales ».

- Pour les autres immeubles, y compris les terres agricoles : les biens ne pourront faire l'objet que de « concessions temporaires » au sens de l'article L. 221-2 du Code l'Urbanisme (ou tout autre disposition qui s'y substituerait) qui indique que les immeubles acquis pour la constitution de réserves foncières... ne peuvent faire l'objet que de concessions temporaires qui ne confèrent au preneur aucun droit de renouvellement et aucun droit à se maintenir dans les lieux lorsque l'immeuble est repris en vue de son utilisation définitive.

- Pour les immeubles ruraux libres de construction : la mise à disposition est placée sous l'égide de l'article 142-6 du code rural et de la pêche maritime.

La durée d'occupation sera strictement limitée à la durée de portage, afin de ne retarder en aucun cas la mise en œuvre du projet.

Dans cette hypothèse, l'EPFF fera son affaire personnelle des contrats nécessaires (eau, électricité, gaz, entretien des parties communes, maintenance des ascenseurs, extincteurs...).

Si l'EPFF décide de louer ou de mettre à disposition des biens, il encaissera les loyers correspondant qui viendront en déduction du prix de revente, sauf à retenir 5% de leur montant en frais de gestion.

10.1.c. – Dispositions spécifiques aux biens non bâtis

La Collectivité est tenue à la surveillance et à l'entretien du bien. Il s'agit notamment de :

- S'assurer de l'efficacité des dispositifs sécurisants les accès ;
- Vérifier l'état des clôtures et les réparer le cas échéant ;
- Débroussailler, faucher ou tondre régulièrement les espaces végétalisés ; à cet égard, la Collectivité s'engage à effectuer ces actions dans le cadre de pratiques respectueuses de l'environnement ;
- Elaguer ou couper des arbres morts ;
- Conserver le bien en état de propriété ;

10.1.d. – Dispositions spécifiques aux biens bâtis à démolir

Convention opérationnelle EPFF – SAINTES n° CCA JF. 14.0444
VI.1.1.1.,

14

AC

La Collectivité fera preuve d'une grande vigilance et veillera régulièrement le bien afin d'éviter toute dégradation, pollution, occupation illégale qui pourrait porter atteinte à la sécurité du bâtiment, de bâtiments voisins ou de tiers ou retarder les travaux.

Au besoin, dans le cadre de petits travaux pouvant être réalisés par ses services techniques, elle prendra après accord de l'EPF, les mesures conservatoires appropriées quand celle-ci revêtira un caractère d'urgence. Dans le cas de travaux plus importants, elle informera immédiatement l'EPF qui fera exécuter les travaux à sa charge. Le coût des travaux sera pris en charge par l'EPF et intégré dans le prix de revient du bien.

10.1.e. - Dispositions spécifiques aux biens bâtis à conserver

SI l'état du bien l'exige, l'EPF en tant que propriétaire, procédera aux travaux dits de grosses réparations définies par l'article 606 du Code Civil afin de préserver l'immeuble dans l'attente de sa réhabilitation. La Collectivité visitant le bien au moins une fois par an s'engage à prévenir rapidement l'EPF de toute réparation entrant dans ce cadre.

Dans la mesure où les biens ne sont pas occupés, ils sont mis à disposition de la Collectivité. Dans ce cas, la Collectivité assure toutes les obligations du propriétaire, informe l'EPF des différents travaux à effectuer, et les réalise après accord de l'EPF.

Il est précisé que dans les situations, où malgré les interventions de mise en sécurité d'un bien, ce dernier venait à se trouver occupé illégalement, l'EPF engagera immédiatement toute procédure contentieuse d'expulsion au plus vite, dans la perspective où une démarche amiable afin de libérer les lieux n'aboutirait pas. A ce titre, l'EPF pourra solliciter l'intervention de la police municipale sur ce bien afin d'engager une démarche amiable avec les occupants.

10.2. - Assurance

L'EPF n'assume que sa garantie en responsabilité civile concernant les biens en portage non mis à disposition de la Collectivité ou d'un tiers. Dans le cas de biens mis à disposition de la Collectivité, celui-ci prendra toute les obligations du propriétaire et doit par la même assurer le bien.

L'EPF ou dans le cadre d'une mise à disposition la Collectivité assure également la garantie dommages aux biens pour les biens bâtis destinés à la réhabilitation ou dont la destination n'est pas déterminée au moment de l'acquisition. Il appartient à la Collectivité d'informer l'EPF sur la destination réservée au bien. Par ailleurs, la Collectivité pouvant être gestionnaire du bien, elle informera l'EPF de toute occupation qu'elle effectuera dans les lieux ou de toute location, gratuite ou non, qu'elle consentirait à un tiers et vérifiera que son locataire s'assume en conséquence.

10.3. - Déconstruction, dépollution, études, propres au site et travaux divers effectués par l'EPF

Les biens bâtis inoccupés ont vocation à être démolis au plus vite afin d'éviter tout risque d'occupation illégale ou d'accident. Parfois, il peut être jugé opportun de préserver les bâtiments. La Collectivité précisera donc, avant l'acte authentique, pour chaque acquisition de parcelle bâtie, s'il y a lieu de préserver ou non les bâtiments. Par ailleurs, des études complémentaires (diagnostics, sondage, constat d'huissier...) peuvent être nécessaires.

Sur les emprises qu'il a acquises, l'EPF pourra réaliser, à la demande de la Collectivité, toutes études, travaux, et opérations permettant de remettre un foncier « prêt à l'emploi », à l'exclusion des travaux d'aménagement. Il pourra s'agir notamment de travaux de déconstruction, de remise en état des sols et pré-paysage, des mesures de remembrement, archéologie préventive, d'opérations de traitement et

VI J.J.L.

Convention opérationnelle EPF - SAINTES n° 2007.14.044

16

de surveillance liées à la pollution des sols et du sous-sol et exécutées en vue de leur mise en compatibilité environnementale avec les projets ultérieurs.

Pour l'accomplissement de cette mission de production de foncier, l'EPF pourra solliciter le concours de toute personne dont l'intervention se révèlera nécessaire : géomètre, notaire, ingénieur d'études, études, huissier, avocat. Ils seront retenus dans le cadre de marchés et dans le respect du règlement interne de la commande publique de l'EPF approuvé par délibération n° CA-2014-21 du 04 mars 2014 et conformément au Code des Marchés Publics.

Le cas échéant, il pourra également faire appel aux services techniques des collectivités.

La Collectivité sera informée des mesures conservatoires et d'une manière générale, des travaux de remise en état des sols.

L'EPF sera alors maître d'ouvrage des travaux ou études décidées et en assumera la charge financière et la responsabilité juridique. Le coût de ces travaux ou études sera cependant reporté sur le prix de vente des biens acquis dans le cadre de la présente convention.

Si la collectivité souhaite procéder elle-même à des travaux sur les biens portés par l'EPF pour son compte, elle devra contacter l'EPF pour définir les modalités et les conditions d'exécution desdits travaux.

ARTICLE 11. - LA CESSION DES BIENS ACQUIS

Les biens acquis sont cédés par l'EPF en fin de portage à la collectivité ou à l'opérateur qu'elle a désigné, conformément aux dispositions législatives et réglementaires en vigueur.

Les conditions dans lesquelles peut intervenir en fin de portage la cession à un opérateur visent à éviter tout risque de perte de sens à l'action de l'EPF. A cette fin, l'EPF ou la collectivité assurera le lancement en partenariat avec la Collectivité des constituants d'opérateurs sur les sites du périmètre de réalisation.

Il assistera la collectivité à chacune des étapes de l'appel à projets : réception des candidatures, présentation des offres, choix de l'opérateur, et s'assurera du maintien des perspectives de cession.

Dans le cas où les terrains ne seraient pas cédés à un opérateur pour la réalisation du projet initialement prévu, la Collectivité rachètera les biens aux conditions fixées par la présente convention et ce, avant la date d'expiration de la présente convention.

Par ailleurs, dans le cas où la Collectivité décide, avant même la réalisation de la première acquisition par l'EPF, d'abandonner l'opération telle que définie dans la présente convention, elle remboursera les dépenses engagées par l'EPF au titre de la Convention.

Si, de sa propre initiative, la Collectivité ne réalise pas sur un des sites du périmètre de réalisation un projet respectant les engagements définis dans la convention ou fait des biens revendus une utilisation incompatible avec ces engagements, elle est immédiatement redevable envers l'EPF, en sus du remboursement des frais d'actualisation et d'un éventuel remboursement de la minoration foncière perçue, d'une pénalité fixée forfaitairement à 10% du prix de cession pour cette opération.

Convention opérationnelle EPF - SAINTES n° 2007.14.044

VI J.J.L.

16

16

ARTICLE 12. -- LES CONDITIONS DE LA REVENTE

12.1 - Conditions juridiques de la revente

La Collectivité rachètera ou fera racheter par un ou des opérateurs de son choix, par acte notarié, les immeubles acquis par l'EPF. Ce rachat s'effectuera dans le respect des dispositions législatives et réglementaires et des principes, des engagements et du prix de cession prévus par dans la présente convention.

La cession à la demande de la Collectivité à toute autre personne physique ou morale, fera l'objet d'une délibération du conseil municipal qui tirera les conclusions de la consultation préalable conduite par la Collectivité pour la désignation du ou des cessionnaires.

L'acquéreur prendra les immeubles dans l'état où ils se trouvent lors de l'entrée en jouissance. Il jouira des servitudes actives et supportera celles passives. Tous les frais accessoires à cette vente seront supportés par lui.

En tant que de besoin, la Collectivité ou l'opérateur désigné se subrogera à l'EPF en demande comme en défense, dans toutes les instances pendantes concernant des biens cédés et ce, devant toutes juridictions.

Il est précisé que les modalités et conditions de cession, à tout opérateur autre que la Collectivité, seront établies conjointement par l'EPF et par la Collectivité sur la base :

- > des dispositions de l'article 11 pour préciser les droits et obligations des preneurs ;
- > d'un bilan prévisionnel actualisé de l'opération foncière objet de la convention opérationnelle également approuvé par la Collectivité.

12.2. Détermination du prix de cession

L'action de l'EPF contribue à garantir la faisabilité économique des projets et donc vise à ne pas grever les prix fonciers des opérations sur lesquelles il est amené à intervenir.

De manière générale, dans un souci de ne pas contribuer à la hausse artificielle des prix de référence, le montant de la transaction figurant dans l'acte de revente distinguera :

- ◆ la valeur initiale d'acquisition du bien ;
- ◆ les éléments de majoration du prix liés au portage et à l'intervention de l'EPF.

Les modalités de détermination du prix de cession à la Collectivité ou aux opérateurs sont définies au regard des dispositions du PPI 2014-2018 approuvé par délibération n° CA-2014-01, CA-2014-36 et CA-2104-37 du Conseil d'Administration du 4 mars 2014 et du 23 septembre 2014 et présentée ci-après.

En dehors de tout dispositif de minoration foncière ou de cofinancement d'études et de travaux, le prix de cession des biens s'établit sur la base du calcul du prix de revient et résulte de la somme des coûts supportés par l'EPF, auquel les recettes sont déduites, dépenses et recettes faisant l'objet d'une actualisation :

- ◆ le prix d'acquisition du bien majoré des frais annexes (notaire, géomètre, avocat...)
- et le cas échéant, des frais de libération ;

Convention opérationnelle EPF - SAINTES n° CCA 17.14.044.

VI. J.J...

- ◆ dans certains cas particuliers, les frais financiers⁽¹⁾ correspondant à des emprunts spécifiques adressés au projet ;
- ◆ les frais de procédures et de contentieux, lorsqu'ils sont rattachés au dossier ;
- ◆ le montant des études réalisées sur les biens, sur l'amélioration du projet selon les principes directeurs de l'EPF ou en vue de l'acquisition et de la cession des biens ;
- ◆ les frais de fiscalité liés à la revente éventuellement supportés par l'EPF ;
- ◆ le montant des travaux éventuels de gardiennage, de mise en sécurité, d'entretien ou de remise en état des biens pour leur usage futur,
- ◆ la contribution aux frais de structure correspondant à 0,5 % du montant des dépenses d'action foncière réalisées par l'EPF ;
- ◆ le solde du compte de gestion⁽²⁾ de l'EPF, du bien objet de la revente
- Recettes : loyers perçus, subventions éventuelles,
- Dépenses :
 - impôts et taxes
 - assurances, ...
- le montant de l'actualisation annuelle des dépenses d'action foncière⁽³⁾

⁽¹⁾ Les frais financiers ne sont identifiés que pour les opérations nécessitant un montage financier particulier. Pour les opérations courantes, il n'est pas fait de différence selon l'origine de la ressource financière utilisée par l'EPF.

⁽²⁾ Le compte de gestion retracera l'ensemble des frais de gestion engagés par l'EPF pour assurer la gestion des biens mis en réserve chaque fois que sont déduites toutes les subventions et recettes perçues par l'EPF pendant la durée du portage. Il ne prend pas en compte les frais et recettes de la collectivité bénéficiaire de la mise à disposition du bien acquis.

Pour le cas où certains éléments de dépense ne seraient pas connus parfaitement au moment de la validation du prix de cession, ce dernier correspondra au prix de revient prévisionnel. L'établissement du prix prévisionnel se fera alors sur la base d'un bilan prévisionnel prenant en compte l'ensemble des coûts connus ainsi que les éléments de dépense ou de recettes dont on pourra établir un coût prévisionnel à la date de cession. Le cas échéant, une facture d'apurement des comptes concernant cette cession sera éventuellement établie dans l'année suivant la signature de l'acte de revente.

Si, de sa propre initiative, la collectivité ne réalise pas sur un des sites du périmètre de réalisation un projet respectant les engagements définis dans la convention ou fait des biens revendus une utilisation incompatible avec ces engagements, elle est immédiatement redevable envers l'EPF, en sus du remboursement des frais d'actualisation et d'un éventuel remboursement de la minoration foncière perçue, d'une pénalité fixée forfaitairement à 10% du prix de cession pour cette opération.

La totalité du prix est exigible à compter de la signature de l'acte de vente.

12.3 Modalités de calcul du taux d'actualisation

Le taux annuel d'actualisation des dépenses d'action foncière est différencié suivant les secteurs d'intervention :

- pour les opérations à vocation d'urbanisation :
 - 1 % des dépenses d'action foncière en zone U,
 - 2 % des dépenses d'action foncière en zone AU (ou NA),
 - 3 % des dépenses d'action foncière dans les autres cas.

Convention opérationnelle EPF - SAINTES n° CCA 17.14.044.

VI. J.J...

pour les opérations à vocation de protection de l'environnement ou de reconversion de friches en zones agricoles, naturelles ou espaces verts: érection monétaire plafonnée à 0,5 % des dépenses d'action foncière.

Il est précisé que ce taux est ramené à zéro pour les trois premières années de portage pour les projets d'intervention des centres bourgs, des zones de densification urbaine significative (hors extension et artificialisation de terres agricoles) ainsi que le traitement de friches lourdement polluées lorsque tous les engagements relatifs aux objectifs mentionnés dans la convention sont respectés dans le projet de la collectivité qui désigne les principaux directeurs de l'EPFF.

La Collectivité et/les opérateurs respecteront, dans un délai de 3 ans suivant la cession des biens par l'EPFF, les engagements pris dans la présente, quant à la réalisation des opérations prévues et au respect des modalités et du calendrier de mise en œuvre précisés dans le présent article :

- Obtention de la demande d'autorisation d'urbanisme purgée de tous recours
- Débat des travaux ;

Dans le cas contraire, la Collectivité ou l'/les opérateurs dédommageront l'EPFF, d'un montant hors taxe correspondant à la minoration des frais d'actualisation de portage et/ou du dispositif de minoration foncière imputée lors du calcul du prix de revente du bien.

CHAPITRE 4. - LA CLOTURE DE LA CONVENTION

ARTICLE 13. - LE PAIEMENT DU PRIX DE CESSION

La Collectivité se libérera entre les mains du notaire de l'ensemble des sommes dues à l'EPFF dans un délai maximum de 30 jours à compter de la date de délivrance par le notaire de la copie de l'acte authentique et de l'attestation notariée établie en application des dispositions de l'article D 1617-19, premier alinéa, du Code général des collectivités territoriales portant établissement des pièces justificatives des paiements des Collectivités, départements, régions et établissements publics locaux ou du retour des hypothèques.

En cas de non-respect de ce délai, la Collectivité sera tenue au versement d'intérêts moratoires. Le taux de référence pour le versement des intérêts moratoires correspond au taux marginal de la BCE en vigueur à la date à laquelle les intérêts moratoires ont commencé à courir, majoré de sept points.

Si la Collectivité désigne un ou des tiers acquéreurs pour le rachat des biens, ceux-ci sont redevables au jour de la cession de la totalité du prix de vente tel que défini à l'article 12.2.

Les sommes dues à l'EPFF PC seront versées par le notaire au crédit du compte du Trésor Public IBAN n° 1007 1860 0000 0010 0320 177 ouvert au nom de l'EPFF.

ARTICLE 14. - RÉSILIATION DE LA CONVENTION

La convention peut être résiliée à la demande de l'une ou l'autre des parties si la Collectivité renonce à une opération ou en modifie substantiellement la programmation.

Dans l'hypothèse d'une demande anticipée de résiliation, il est procédé immédiatement à un constat contradictoire des prestations effectuées par l'EPFF. Ce constat fait l'objet de l'établissement d'un

Convention opérationnelle EPFF - SAINTES n° CCA 14.14.044
V1 J.J.L.

19 PG

procès-verbal, indiquant notamment le délai dans lequel l'EPFF doit remettre à la Collectivité l'ensemble des pièces du dossier, dont il est dressé un inventaire.

En l'absence d'acquisition par l'EPFF, la Collectivité est tenue de rembourser les dépenses et frais acquittés par l'EPFF pour l'engagement de l'opération.

En cas d'acquisition, la Collectivité est tenue de racheter les biens mis en réserve par l'EPFF aux conditions précisées à l'article 12.2 de la présente convention et ce, dans les six mois suivant la décision de résiliation acceptée par les deux parties.

ARTICLE 15. - CONTENITEUX

À l'occasion de toute contestation ou tout litige relatif à l'interprétation ou à l'application de la présente convention, les parties rechercheront prioritairement un accord amiable.

Si un tel accord ne peut être trouvé, le litige sera porté devant le Tribunal Administratif de Poitiers.

Fait à SAINTES, le 16 FEV. 2016 en 4 exemplaires originaux


La Commune de
SAINTES
représentée par son Adjointe au Maire,

Nelly VELLELET

L'Établissement Public Foncier
de Poitou-Charentes
représenté par son Directeur Général,

Philippe GRALL

La Communauté d'Agglomération de Saintes
représentée par son Président



Jean Philippe MACHON

Avis préalable favorable du Contrôleur Général Économique et Financier, Hubert BLAYSON n° 2014/103 en date du 8 décembre 2014.

Annexe n°1 : Convention cadre
Annexe n°2 : Plans des différents périmètres d'intervention

Convention opérationnelle EPFF - SAINTES n° CCA 14.14.044
V1 J.J.L.

20

Commune de Saintes
Périmètre d'études de l'EPF - Site St Louis/Amphitéâtre



© 2010 GeoEye © 2009 GeoEye © 2008 Earthstar Geographics SPO © 2014 Microsoft Corporation

Périmètres d'études (30 ha)

Commune de Saintes
Périmètre d'études de l'EPF - Avenue Gambetta/Cours National



© 2010 GeoEye © 2010 IGN © 2010 Esri, Earthstar Geographics, SIO © 2010 Microsoft Corporation

Périmètres d'études (76 ha)



AVENANT N°1

**CONVENTION ADHESION
PROJET N°17-14 - 044 REQUALIFICATION URBAINE EN FAVEUR DE LA
REDYNAMISATION DU CENTRE VILLE**

ENTRE

LA COMMUNE DE SAINTES

LA COMMUNAUTE D'AGGLOMERATION DE SAINTES

ET

**L'ETABLISSEMENT PUBLIC FONCIER
DE POITOU-CHARENTES**

Entre

La Commune de SAINTES, dont le siège est situé - Maîtie - Square André-Mamet - 17 100 SAINTES - représentée par son adjoint au maire, NÉLLY VEILLET, autorisée à l'effet des présentes par une délibération du conseil municipal en date du 19 décembre 2014, Ci-après désignée « la Collectivité » ;

et

La Communauté d'Agglomération de Saintes, établissement public de coopération intercommunale dont le siège est 4 avenue de Tomboucou - 17 100 SAINTES - représentée par Monsieur Jean Philippe MACHON, son Président, dûment habilité par délibération du Conseil Communautaire du 15 décembre 2014,

d'une part,

Ci-après dénommée « CDA » ;

et

L'établissement Public Foncier de Poitou-Charentes, établissement public de l'Etat à caractère industriel et commercial, dont le siège est à - Immeuble le Comptable, 18-22 Boulevard Jeanne d'Arc, CS 70432 - 86011 POITERS Cedex - représenté par Monsieur Philippe GRALL, son directeur général, nommé par arrêté ministériel du 04 novembre 2013 et agissant en vertu de la délibération du bureau n° B 2015-06 en date du 10 mars 2015, Ci-après dénommé « EPF » ;

d'autre part

Avenant 1 Convention d'adhésion-projet EPF - Saintes
Mars 2015

(Signature)

PRÉAMBULE

La commune de Saintes fait partie de la Communauté d'Agglomération de Saintes (CDA) qui a conclu une convention cadre annexée à la présente (annexe 1), afin d'assister à leur demande l'agglomération et ses communes membres, dans la conduite sur le long terme d'une politique foncière active sur le territoire communautaire. Il s'agit de répondre aux objectifs de développement de ce dernier dans le cadre du développement durable ambitieux et de l'optimisation de la consommation de l'espace. Elle définit les principes directeurs et les axes d'interventions de l'EPF tels que définis dans le Programme Pluriannuel d'Intervention 2014-2018 au regard notamment de l'habitat, de l'habitat social et de la reconquête des zones bourgeoises.

CECI EXPOSÉ, IL EST CONVENU CE QUI SUIT :

La collectivité a émis deux vœux au sein du périmètre d'études du centre-ville pouvant permettre d'enrichir une dynamique de projet. En effet, au cœur du valon bordant l'amphithéâtre gallo-romain, deux opportunités foncières sont à saisir. La Collectivité sur ce secteur, envisage la création d'un projet culturel et touristique d'ampleur à même d'apporter à la Ville, un rayonnement nouveau favorable à son développement économique. Le projet consiste à la mise en valeur de ses sites à travers la réalisation d'un parcours découverte, l'accueil d'archéologues ou de résidents doctorants et l'ouverture au public des vestiges archéologiques.

Il conviendrait donc pour envisager des acquisitions de placer ces foncières en périmètre de réalisation. L'équilibre financier, le montant et la durée de la convention ne sont pas modifiés par le présent avenant. Ce dernier a pour objet de remplacer un périmètre de réalisation et d'en inclure un nouveau au sein de la convention initiale.

ARTICLE 1. - Modification des périmètres d'intervention

Cet article vient compléter l'article 2.2 (préambules de réalisation) de la convention initiale

En ajoutant le paragraphe suivant :

Projet 1 secteur St Pierre - St Louis - Amphithéâtre acquisition des parcelles N° BX 292 - 433 - 440

Causant de l'opportunité foncière à saisir pour la collectivité, bien que l'EPF n'intervienne que si cette dernière a défini un projet cohérent et soutenable au regard des contraintes réglementaires et financières, il s'engage de manière exceptionnelle à cautionner des démarches de négociations auprès de propriétaires sous réserve cependant de la définition d'un projet partagé et formalisé par la Collectivité avant fin 2015.

Afin d'envisager au plus tôt, la sortie d'un projet viable sur ce secteur, la définition de ce projet devra donner lieu courant 2015 au lancement d'études. Il s'agira de réaliser des études en tirant chacun parti de son domaine d'expertise. L'EPF, outre une étude des potentialités foncières, pourra réaliser une étude visant à déterminer la stratégie foncière à appliquer sur ce secteur. La Collectivité réalisera une feuille de route de faisabilité économique du projet préalablement identifiée. La Collectivité engagera aussi, avec le soutien de l'EPF, l'ensemble des démarches visant la réalisation du projet (recherche de financeurs...)

Avenant 1 Convention d'adhésion-projet EPF - Saintes
Mars 2015

Article 2 : Un périmètre de veille foncière sur lequel une démarche de veille écrite sera engagée

Cet article vient compléter intégrer un article 2.3 à la convention initiale

Ce périmètre correspond au secteur « Amphithéâtre » (carte en annexe).

Sur ce périmètre, les projets ne sont pas suffisamment définis pour que l'EPF puisse engager une démarche d'acquisition amiable. Cependant, une action de définition devant être mise en place et la faisabilité potentielle d'une opération étant en projet, il peut dans une démarche de veille écrite se porter acquiesceur de biens sur des opportunités, avec accord de la collectivité, sur présomption ou sollicitation d'un propriétaire.

L'acquisition ne se fera que dans la mesure où le prix permet la réalisation finale d'une opération, le cas échéant, la présomption pourra être réalisée en révision de prix.

Une adaptation du périmètre de réalisation sera effectuée ultérieurement pour prendre en compte les acquisitions menées et pour préciser le projet sur ces biens.

Le droit de présomption sera délégué à l'EPF sur ce périmètre.

Fait à Saintes le 21/04/2015 en 4 exemplaires originaux

La Commune de
SAINTES

représentée par son Adjointe au Maire,



Nelly VEILLET

L'établissement Public Foncier
de Peillon-Charentes

représentés par son Directeur Général,



Philippe GRABL

La Communauté d'Agglomération de Saintes
représentée par son Président




Jean Philippe MACHON

Avenant à Convention d'adhésion-projet EPF - Saintes
Mars 2015

Avenant à Convention d'adhésion-projet EPF - Saintes
Mars 2015

Avis préalable favorable du Contrôleur Général Économique et Financier, Hubert BLAISON n° 2015/09
en date du 10 mars 2015.


Annexe n°1 : Carte des périmètres



Commune de Saintes
Périmètres d'intervention de l'EPF

- Périmètre de réalisation (1,5 ha)
- Périmètre d'études (105 ha)
- Périmètre de veille (36 ha)

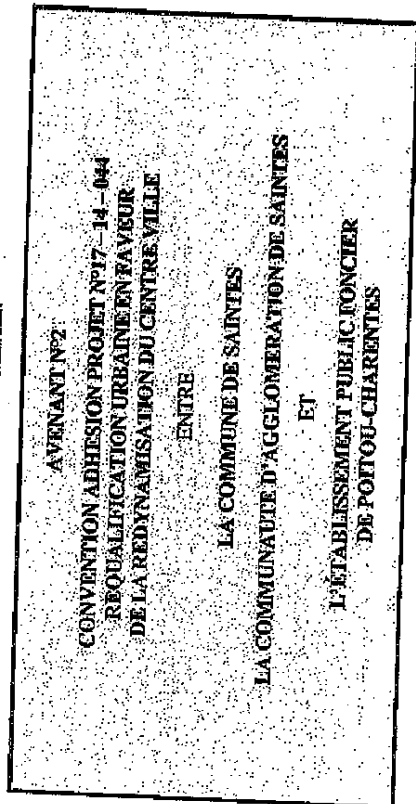
Philippe Carrière
 Directeur général



Commune de Saintes
Périmètres d'intervention de l'EPF

- Périmètres de réalisation (8 900 m²)
- Périmètres d'études (30 ha)
- Périmètre de veille (13 ha)

Directeur Général



Entre

La Commune de SAINTES, dont le siège est situé - Mairie - Square Anais-Jeanne - 17 100 SAINTES - représentée par son maire, Jean-Philippe MACHON, autorisé à l'effet des présentes par une délibération du conseil municipal en date du 12 Août 2017
Ci-après dénommée « la Collectivité » ;

et

La Communauté d'Agglomération de Saintes, établissement public de coopération intercommunale dont le siège est 4 avenue de Tombouctou - 17 100 SAINTES - représentée par Monsieur Jean-Claude CLASSIQUE, son Président, dûment habilité par délibération du Conseil Communautaire du 15/12/14
Ci-après dénommée « CDA » ;

et

L'établissement Public Foncier de Poitou-Charentes, établissement public de l'État à caractère industriel et commercial, dont le siège est à 18-22 Boulevard Jeanne d'Arc, CS 70432 - 86011 PORTIERS Cedex - représenté par Monsieur Philippe GRALL, son directeur général, nommé par arrêté municipal du 04 novembre 2013 et agissant en vertu de la délibération du bureau n° B 2017-30 en date du 28 février 2017.
Ci-après dénommé « EPF » ;

d'autre part

pg

PRÉAMBULE

La commune de Saintes fait partie de la Communauté d'Agglomération de Saintes (CDA) qui a conclu une convention cadre annexée à la présente (annexe 1), afin d'assister à leur demande l'Agglomération et ses communes membres, dans la conduite sur le long terme d'une politique foncière active sur le territoire communautaire. Il s'agit de répondre aux objectifs de développement de ce dernier dans le cadre du développement durable, notamment de l'optimisation de la consommation de l'espace. Elle définit les principes directeurs et les axes d'interventions de l'EPF tels que définis dans le Programme Pluriannuel d'Intervention 2014-2018 au regard notamment de l'habitat, de l'habitat social et de la reconquête des centres bourgs.

CECI EXPOSÉ, IL EST CONVENU CE QUI SUIT :

Au vu des opportunités foncières identifiées sur le périmètre d'études et de la capacité de l'EPF à intervenir sur les sites à expens, en plus du périmètre de réalisation déjà défini, la commune a souhaité modifier le périmètre d'études « Site Saint-Louis - Sainte-Eutrope - Amphithéâtre » en périmètre de veille.

La convention initiale et l'avenant 1 ont permis l'acquisition via préemption de 3 biens sur les secteurs des Arènes.

En parallèle des négociations et des acquisitions, l'EPF et la commune ont réalisé une étude de réaffectation des locaux commerciaux vacants. Cette étude a permis d'identifier les secteurs d'intervention nécessaires à la redynamisation des rues piétonnes et à définir les activités économiques cibles en vue d'obtenir un effet levier de reconquête des friches commerciales.

Cette reconquête des rues piétonnes, s'inscrit dans un schéma plus large de valorisation foncière de la Ville de Saintes autour d'un secteur allant de la gare, en passant par l'avenue Gambetta, le Cours National, les axes commerciaux (Rues Alsace Lorraine et Victor Hugo), l'amphithéâtre et le Site St Louis.

Ce grand projet de ville nécessite d'assurer la maîtrise foncière de plusieurs sites visant à assurer une continuité dynamique entre les différentes polarités de la Commune.

L'équilibre financier, le montant et la durée de la convention ne sont pas motivés par le présent avenant.

ARTICLE 1. - Modification des périmètres d'intervention

Cet article vient remplacer l'article 2.3 (périmètres de veille) intégré à la convention initiale par le texte de l'avenant 1.

2.3 Un périmètre de veille foncière sur lequel une désaffectation de veille active sera engagée.

Ce secteur correspond au secteur « Site Saint-Louis - Sainte-Eutrope - Amphithéâtre - centre historique rive gauche » (texte en annexe).

Suite aux études réalisées sur ce secteur ont été définies des périmètres d'actions foncières. La modification de ce périmètre d'études en périmètre de veille permet à l'EPF d'entrer dans la phase opérationnelle du projet de requalification urbaine porté par la collectivité.

pg

Périmètre d'intervention de l'EPF
 Périmètre étendu (67 ha)
 Périmètre de ville (51 ha)
 Périmètre de réservoir (8 850 m²)



Commune de Saintes
 Périmètres d'intervention de l'EPF
 Redynamisation du centre-ville

Le secteur des nœuds piétons sur lesquelles de foncières nécessaires à la redynamisation commerciale ont été ciblées doit permettre d'assurer la transition entre les quais, le Vallon des Arènes et le Site St Louis en offrant un potentiel de consommation diversifié aux touristes et habitants de l'agglomération saintaise.

Ce périmètre de ville vise le secteur de grand projet de ville sur lequel la Commune souhaite booster son développement en favorisant la culture, le tourisme par la mise en valeur de son patrimoine et de ses atouts commerciaux.

L'EPF peut dans une démarche de veille foncière se porter acquéreur de biens sur des opportunités, avec accord de la collectivité, sur préemption ou sollicitation d'un propriétaire.

L'acquisition ne se fera que dans la mesure où le prix permet la réalisation future d'une opération, le cas échéant, la préemption pourra être réalisée en révision de prix.

Une adaptation du périmètre de réalisation sera effectuée ultérieurement pour prendre en compte les acquisitions menées et pour préciser le projet sur ces biens.

Le droit de préemption sera délégué à l'EPF sur ce périmètre.

Fait à Poitiers, le 31 AOÛT 2017 en 4 exemplaires originaux

La Commune de
 SAINTES
 représentée par son Maire,

L'Établissement Public Foncier
 de Poitou-Charentes
 représenté par son Directeur Général,

La Communauté d'Agglomération de Saintes
 représentée par son Président

Avis préalable favorable du Contrôleur Général Économique et Financier, Hubert BLAISON
 n°2017/039 en date du 1^{er} mars 2017.

Annexe n°1 : Convention cadre
 Annexe n°2 : Carte des périmètres
 Avenant 1 Convention d'adhésion-projet EPF - Saintes
 Mars 2015



Commune de Saintes
 Périmètres d'intervention de l'EPF
 Redynamisation du centre ville

Périmètre d'intervention de l'EPF
 Périmètre d'étude (67 ha)
 Périmètre de veille (51 ha)
 Périmètre de réalisation (3 890 m²)

PG

Annexe 1 : règlement d'intervention

Le présent règlement d'intervention détermine les conditions génériques d'intervention de l'EPF, applicables à la convention auquel il est annexé.

Il porte sur les études que peut réaliser l'EPF, les modalités d'acquisition et de cession, de portage des biens et de clôture de la convention.

Il tient compte du document d'orientation du PPI 2018-2022 adopté par le conseil d'administration de l'EPF par délibération n°2017-64 du 13 décembre 2017.

Les parties reconnaissent avoir pris connaissance de l'ensemble des dispositions du présent règlement.

Signataire	Signature
EPF – Le Directeur Général Philippe GRALL	

Fait pour être annexé à la convention n°.....

CHAPITRE 1. — Les études

La démarche d'études doit permettre de cibler de façon adéquate l'action foncière. Elle permet aussi potentiellement d'alimenter les documents de planification existants et d'avancer vers l'élaboration d'une stratégie foncière pour la collectivité. Tout ou partie des études pourront être menées selon les besoins, elles peuvent être menées en interne par la collectivité ou par l'EPF, ou par un ou plusieurs prestataires.

Les études correspondant aux spécifications des articles 1 à 3 pourront être menées par l'EPF en maîtrise d'ouvrage propre et financées par celui-ci. Le montant est alors comptabilisé dans les dépenses engagées pour la mise en œuvre de la convention. En conséquence, ce montant est répercuté dans le prix de cession ou si aucune acquisition n'a eu lieu, est remboursé par la collectivité au titre des dépenses engagées. Certaines études pourront néanmoins être prises en charge en partie ou intégralement par l'EPF en application du PPI. La collectivité pourra aussi être maître d'ouvrage de l'étude et assistée par l'EPF.

ARTICLE 1. – L'ETUDE DES BESOINS FONCIERS DU TERRITOIRE

Une étude sur les besoins fonciers peut correspondre à l'élaboration d'une stratégie sur une échelle longue ou à une échelle intercommunale. Elle peut servir, avant une démarche de recherche de gisements fonciers ou d'études pré-opérationnelles, à déterminer l'état du marché, les surfaces nécessaires et les unités de projet possibles (collectifs, lotissements denses, ...). Il s'agit d'une analyse centrée autour de la question foncière, qui doit permettre d'affiner les besoins en termes de foncier, quel que soit son usage : habitat, commerce, artisanat, activités médicales, sportives,... et de donner une cohérence à une échelle large.

Méthodologiquement cette étude peut comporter une phase d'entretiens permettant la qualification de la demande (experts des marchés, bailleurs, promoteurs, élus, agents immobiliers/notaires) croisée avec une analyse des documents d'urbanisme (PLU, PLH, SCOT...) et des études déjà réalisées (Agenda 21...) afin d'affiner les éléments exprimés dans les documents de planification en centrant l'analyse sur la question foncière.

Dans le cas d'un centre-bourg ou d'un centre-ville dégradé, une étude plus précise sur l'attractivité du bourg et des conditions de revitalisation, ou de revalorisation du foncier économique et commercial, pourra être menée.

La Collectivité et l'EPCI signataire le cas échéant transmettront pour la réalisation d'une telle étude à l'EPF l'ensemble des données nécessaires (documents d'urbanisme, DIA, analyse des permis de construire...). Cette étude pourra pour des raisons de simplicité être intégrée à une étude de gisement ou pré-opérationnelle.

Dans le cas où les documents d'urbanisme et de planification recèlent une analyse suffisante, notamment en termes d'analyse de marché et de définition des typologies de produits susceptibles d'être réalisés, de simples compléments pourront être réalisés. Dans ce cas, l'EPF pourra être associé à l'élaboration de ces documents réglementaires et aux études afférentes.

ARTICLE 2. – L'ETUDE DE GISEMENT FONCIER

L'étude de gisement foncier doit permettre d'identifier au sein de l'enveloppe urbanisée de la commune les sites mutables pouvant accueillir une opération d'aménagement en densification ou en renouvellement de l'existant. Elle doit servir à cibler au terme d'une démarche rigoureuse les types de biens suivants :

- Biens vacants, en vente, à l'abandon, pollués
- Dents creuses, Cœur d'ilot, parcelle densifiable, fond de jardin

A la suite de ce repérage une classification des biens en fonction notamment du coût d'acquisition et de la difficulté à acquérir pourra aboutir à une hiérarchisation des secteurs prioritaires d'intervention et une inscription de sites dans les différents périmètres d'intervention de l'EPF.

Dans le cas où une telle étude est prévue pour le PLH ou d'autres documents réglementaires, l'EPF pourra être associé à celle-ci et des études complémentaires pourront être menées en tant que de besoin.

ARTICLE 3. – LES ETUDES PREALABLES A L'OPERATION

L'étude préalable doit permettre, sur des sites déterminés et compris dans les périmètres de la convention, de préciser un projet. Elle peut être menée postérieurement à l'acquisition pour encadrer le choix d'un opérateur ou permettre à la collectivité de déterminer un mode de portage et un phasage adéquats, ou antérieurement pour préciser les conditions d'acquisition et l'assiette d'un éventuel projet. Elle doit servir pour la collectivité à limiter les risques financiers et à optimiser la rentabilité foncière de l'opération.

Elle doit permettre de déterminer :

- Un plan de composition du site

- Un pré-chiffrage à travers un budget prévisionnel des coûts (aménagement, réhabilitation) et des recettes
- Un mode de portage technique et réglementaire, et une définition des éventuels opérateurs susceptibles de porter un projet, ainsi que des financements mobilisables
- Un phasage du projet et des cessions

Elle pourra aussi poser les bases de travail pour l'évolution du document d'urbanisme si cela s'avère réalisable et nécessaire pour la faisabilité de l'opération.

CHAPITRE 2. - Modalités d'intervention de l'EPF au service du projet de la collectivité

ARTICLE 4. – L'ACQUISITION FONCIERE

Conformément à la mission de maîtrise foncière qui lui est confiée par la présente convention, l'EPF s'engage à procéder, avec l'accord de la Collectivité, à l'acquisition par acte notarié des biens inscrits dans les périmètres de réalisation, de façon systématique ou au cas par cas selon les dispositions de l'article 2.

A titre exceptionnel et dérogatoire, l'EPF pourra se porter acquéreur, tout en limitant la durée de portage au maximum, pour l'achat de foncier à la collectivité visant à composer une unité foncière en vue d'une cession groupée à un opérateur, dans le cadre d'une consultation.

Les acquisitions se déroulent selon les conditions évoquées ci-après dans la présente convention, en précisant qu'en application des dispositions figurant dans le Code Général de la Propriété des Personnes Publiques, les acquisitions effectuées par l'EPF seront réalisées à un prix inférieur ou égal à l'estimation faite par France-Domaine ou le cas échéant, par le juge de l'expropriation.

Dans le cadre de la présente convention, l'EPF s'engage à transmettre à la Collectivité les attestations notariées des biens dont il s'est porté acquéreur, au fur et à mesure de leur signature.

Quelle que soit la forme d'acquisition, lorsque les études techniques ou les analyses de sols font apparaître des niveaux de pollution, des risques techniques ou géologiques susceptibles de remettre en cause l'économie du projet d'aménagement au regard du programme envisagé, l'EPF et la Collectivité conviennent de réexaminer conjointement l'opportunité de l'acquisition.

Les biens bâtis inoccupés ont vocation à être démolis au plus vite afin d'éviter tout risque d'occupation illégale ou d'accident. Parfois, il peut être opportun de préserver des bâtiments. La Collectivité précisera donc, avant la signature de l'acte authentique, pour chaque acquisition de parcelle bâtie, s'il y a lieu de préserver ou non les bâtiments. Par ailleurs, des études complémentaires (diagnostics techniques, sondages, constat d'huissier...) peuvent être nécessaires.

La Collectivité s'engage à mettre en œuvre le cas échéant, tous les moyens pour la réinstallation ou réimplantation des occupants et/ou locataires d'activités ou de logement présentant des titres ou droits des biens à acquérir ou acquis, dès lors que ce relogement est nécessaire pour permettre la réalisation du projet, et ce dans des délais compatibles avec la mise en œuvre de la présente convention ;

ARTICLE 5. – LES MODALITES D'ACQUISITION

L'EPF est seul habilité à négocier avec les propriétaires et à demander l'avis de France Domaine. En particulier, la Collectivité ne devra pas communiquer l'avis des Domaines aux propriétaires.

L'EPF engagera une acquisition des assiettes foncières nécessaires à la réalisation du projet arrêté soit par négociation amiable, soit par exercice d'un droit de préemption ou de priorité s'il existe, soit par substitution à la Collectivité sur réponse à un droit de délaissement, soit par expropriation, soit par toutes autres procédures ou moyens légaux.

Le cas échéant, la collectivité s'engage à faire prendre par l'autorité compétente la décision nécessaire à la délégation par la Collectivité à l'EPF, sur les périmètres définis à l'article 2 ou au cas par cas, selon les modalités définies à cet article, des droits de préemption ou de priorité dont elle serait titulaire. Il en sera de même pour la réponse à un droit de délaissement.

Si une autre personne morale est titulaire d'un droit de préemption, de priorité ou de réponse à un droit de délaissement, la Collectivité s'engage à solliciter de cette personne la délégation à l'EPF dans les mêmes conditions.

La Collectivité transmettra l'ensemble des données utiles à la réalisation de la mission de l'EPF : décision instaurant le droit de préemption, décision déléguant l'exercice du droit de préemption à l'EPF et éléments de projets sur les secteurs d'intervention.

Par ailleurs, la finalisation de la maîtrise foncière pourra nécessiter le recours à l'expropriation. S'il est décidé que l'EPF sera bénéficiaire de la Déclaration d'Utilité Publique (DUP), en vue du transfert de propriété de biens à son profit à l'issue de la procédure, l'EPF et la Collectivité constitueront conjointement le dossier de DUP.

ARTICLE 6. – LA GESTION ET LA MISE EN SECURITE DES BIENS ACQUIS

Les biens acquis par l'EPF et qui ne doivent pas être rapidement démolis et qui ne sont pas occupés au moment de l'acquisition ont vocation à être mis à disposition de la collectivité. Pour toute acquisition, l'EPF proposera donc la mise à disposition à la collectivité sauf disposition particulière justifiée par la nature ou l'état particulier du bien. Sur accord de la collectivité, le bien sera donc mis à disposition de celle-ci. Les dispositions du présent article s'entendent en cas de mise à disposition de la collectivité, sauf mention contraire.

6.1 – Jouissance et gestion des biens acquis

Sauf disposition contraire justifiée par la nature ou l'état particulier du bien et dont l'EPF informerait la Collectivité, les biens sont remis en l'état à la Collectivité qui en a la jouissance dès que l'EPF en devient propriétaire. Cette remise en gestion autorise la Collectivité à utiliser le bien dès lors que son état le permet, sous sa responsabilité exclusive et sous réserve que cela ne retarde en aucun cas la mise en œuvre du projet.

La gestion est entendue de manière très large et porte notamment (et sans que cela soit exhaustif) sur :

- La gestion courante qui comprend notamment la surveillance, l'entretien des biens, les mesures conservatoires le cas échéant : travaux de sécurisation, fermeture des sites, déclaration auprès des autorités de police en cas d'occupation illégale, gestion des réseaux....

La Collectivité désignera auprès de ses services un interlocuteur chargé de la gestion et en informera l'EPF. La Collectivité visitera périodiquement les biens, au moins une fois par trimestre pour les biens

non occupés, une fois par an pour les biens occupés et après chaque événement particulier comme les atteintes aux biens, occupations illégales, contentieux, intervention sur le bien...

L'EPF acquittera les impôts et charges de toutes natures dus en tant que propriétaire de l'immeuble ainsi que les éventuelles charges de copropriété. Ces sommes seront récupérées sur le prix de revente. La commune gèrera les relations avec d'éventuels locataires ou occupants, perception des loyers et redevances, récupérations des charges.

6.1.a. – Biens occupés au moment de l'acquisition

Gestion des locations et occupations

Sauf accord contraire, l'EPF assure directement la gestion des biens occupés lors de l'acquisition. L'EPF perçoit les loyers et charges et assure le paiement des charges d'entretien et de fonctionnement afférentes au bien dont il est propriétaire. Il assure les relations avec les locataires et les occupants.

Cessation des locations et occupations

Sauf accord contraire, l'EPF se charge de la libération des biens. L'EPF appliquera les dispositions en vigueur (légales et contractuelles) selon la nature des baux ou des conventions d'occupation en place, pour donner congés aux locataires ou occupants. L'EPF mettra tout en œuvre, dans la limite des dispositions légales, pour libérer le bien de toute location ou occupation au jour de son utilisation définitive pour le projet de la Collectivité.

En particulier, la Collectivité et l'EPF se concerteront afin d'engager les libérations en tenant compte des droits des locataires et du calendrier de réalisation de l'opération.

Des indemnités d'éviction pourront être dues aux locataires ou occupants pour assurer la libération des lieux et permettre l'engagement opérationnel du projet retenu par la Collectivité. Elles seront prises en charge par l'EPF et intégrées dans le prix de revient du bien.

6.1.b Mises en locations

L'EPF pourra accorder des locations ou mises à disposition à des tiers. Il devra alors s'assurer que les biens qu'il souhaite faire occuper sont dans un état locatif conforme à la réglementation en vigueur.

Les éventuelles occupations ne pourront être consenties que sous les formes suivantes :

- Pour les immeubles à usage d'habitation : les locations seront placées sous l'égide de l'article 40 V de la loi du 6 juillet 1989 (ou tout autre disposition qui s'y substituerait) qui dispose que « les dispositions de l'article 10 de cette même loi, de l'article 15 à l'exception neuvième et dix-neuvième du I, 17 et 17-2 ne sont pas applicables aux logements donnés en location à titre exceptionnel et transitoire par les collectivités locales ».
- Pour les autres immeubles, y compris les terres agricoles : les biens ne pourront faire l'objet que de « concessions temporaires » au sens de l'article L 221-2 du Code l'Urbanisme (ou tout autre disposition qui s'y substituerait) qui indique que les immeubles acquis pour la constitution de réserves foncières... ne peuvent faire l'objet que de concessions temporaires qui ne confèrent au preneur aucun droit de renouvellement et aucun droit à se maintenir dans les lieux lorsque l'immeuble est repris en vue de son utilisation définitive.
- Pour les immeubles ruraux libres de construction : la mise à disposition est placée sous l'égide de l'article 142-6 du code rural et de la pêche maritime.

La durée d'occupation sera strictement limitée à la durée de portage, afin de ne retarder en aucun cas la mise en œuvre du projet.

Dans cette hypothèse, l'EPF fera son affaire personnelle des contrats nécessaires (eau, électricité, gaz, entretien des parties communes, maintenance des ascenseurs, extincteurs...).

Si l'EPF décide de louer ou de mettre à disposition des biens, il encaissera les loyers correspondant qui viendront en déduction du prix de revente, sauf à retenir 5% de leur montant en frais de gestion en cas de difficultés particulières de gestion.

6.1.c. – Dispositions spécifiques aux biens non bâtis

La Collectivité est tenue à la surveillance et à l'entretien du bien. Il s'agit notamment de :

- S'assurer de l'efficacité des dispositifs sécurisants les accès ;
- Vérifier l'état des clôtures et les réparer le cas échéant ;
- Débroussailler, faucher ou tondre régulièrement les espaces végétalisés ; à cet égard, la Collectivité s'engage à effectuer ces actions dans le cadre de pratiques respectueuses de l'environnement ;
- Elaguer ou couper des arbres morts ;
- Conserver le bien en état de propreté ;

6.1.d. – Disposition spécifiques aux biens bâtis à démolir

La Collectivité fera preuve d'une grande vigilance et visitera régulièrement le bien afin d'éviter toute dégradation, pollution, occupation illégale qui pourrait porter atteinte à la sécurité du bâtiment, de bâtiments voisins ou de tiers ou retarder les travaux.

Au besoin, dans le cadre de petits travaux pouvant être réalisés par ses services techniques, elle prendra après accord de l'EPF, les mesures conservatoires appropriées quand celle-ci revêtiront un caractère d'urgence. Dans le cas de travaux plus importants, elle informera immédiatement l'EPF qui fera exécuter les travaux à sa charge. Le coût des travaux sera pris en charge par l'EPF et intégré dans le prix de revient du bien.

6.1.e. – Dispositions spécifiques aux biens bâtis à conserver

Si l'état du bien l'exige, l'EPF en tant que propriétaire procédera aux travaux dits de grosses réparations définies par l'article 606 du Code Civil afin de préserver l'immeuble dans l'attente de sa réhabilitation. La Collectivité visitant le bien s'engage à prévenir rapidement l'EPF de toute réparation entrant dans ce cadre.

Dans la mesure où les biens ne sont pas occupés, ils sont mis à disposition de la Collectivité. Dans ce cas, la Collectivité assure toutes les obligations du propriétaire, informe l'EPF des différents travaux à effectuer, et les réalise après accord de l'EPF.

Il est précisé que dans les situations, où malgré les interventions de mise en sécurité d'un bien, ce dernier venait à se trouver occupé illégalement, l'EPF engagera immédiatement toute procédure contentieuse d'expulsion au plus vite, dans la perspective où une démarche amiable afin de libérer les lieux n'aboutirait pas. À ce titre, l'EPF pourra solliciter l'intervention de la police municipale sur ce bien afin d'engager une démarche amiable avec les occupants.

6.2. – Assurance

L'EPF n'assure que sa garantie en responsabilité civile concernant les biens en portage non mis à disposition de la Collectivité ou d'un tiers. Dans le cas de biens mis à disposition de la Collectivité, celle-ci prend toutes les obligations du propriétaire et doit par la même assurer le bien.

L'EPF, ou dans le cadre d'une mise à disposition la Collectivité, assure également la garantie dommages aux biens pour les biens bâtis destinés à la réhabilitation ou dont la destination n'est pas déterminée au moment de l'acquisition. Il appartient à la Collectivité d'informer l'EPF sur la destination réservée au bien. Par ailleurs, la Collectivité pouvant être gestionnaire du bien, elle informera l'EPF de toute occupation qu'elle effectuera dans les lieux ou de toute location, gratuite ou non, qu'elle concèderait à un tiers et vérifiera que son locataire s'assure en conséquence.

6.3. – Déconstruction, dépollution, études propres au site et travaux divers effectués par l'EPF

Sur les emprises qu'il a acquises, l'EPF pourra réaliser, avec l'accord de la Collectivité, toutes études, travaux, et opérations permettant de remettre un foncier « prêt à l'emploi », à l'exclusion des travaux d'aménagement. Il pourra s'agir notamment de travaux de déconstruction, de remise en état des sols et pré-paysagement, des mesures de remembrement, archéologie préventive, d'opérations de traitement et de surveillance liées à la pollution des sols et du sous-sol et exécutées en vue de leur mise en compatibilité environnementale avec les projets ultérieurs.

Pour l'accomplissement de cette mission de production de foncier, l'EPF pourra solliciter le concours de toute personne dont l'intervention se révélera nécessaire : géomètre, notaire, ingénierie d'études, études, huissier, avocat. Ils seront retenus dans le cadre de marchés, et conformément au Code des Marchés Publics et aux règles internes de l'EPF.

Le cas échéant, il pourra également faire appel aux services techniques des collectivités dans la mesure de leurs compétences.

La Collectivité sera informée des mesures conservatoires et d'une manière générale, des travaux de remise en état des sols.

L'EPF sera alors maître d'ouvrage des travaux ou études décidées et en assumera la charge financière et la responsabilité juridique. Le coût de ces travaux ou études sera cependant reporté sur le prix de vente des biens acquis dans le cadre de la présente convention.

Si la collectivité souhaite procéder elle-même à des travaux sur les biens portés par l'EPF pour son compte, elle devra contacter l'EPF pour définir les modalités et les conditions d'exécution desdits travaux.

ARTICLE 7. – LA CESSION DES BIENS ACQUIS

Les biens acquis sont cédés par l'EPF en fin de portage à la collectivité ou à l'opérateur qu'elle a désigné, seule ou en commun avec l'EPF, conformément aux dispositions législatives et réglementaires en vigueur.

Les conditions dans lesquelles peut intervenir en fin de portage la cession à un opérateur visent à éviter tout risque de perte de sens à l'action de l'EPF. A cette fin, une procédure de consultation d'opérateurs pourra être menée, en commun par la collectivité et l'EPF.

Si la collectivité réalise cette consultation, l'EPF assistera la collectivité à chacune des étapes. Il pourra par exemple s'il s'agit d'un appel à projets structuré participer à la réception des candidatures, à la présentation des offres et au choix de l'opérateur. L'EPF gardera comme objectif le maintien des perspectives de cession. Si l'EPF mène la consultation au titre de la convention, la commune sera invitée et associée à chaque étape.

Dans le cas où les terrains ne seraient pas cédés à un opérateur pour la réalisation du projet initialement prévu, la Collectivité rachètera les biens aux conditions fixées par la présente convention et ce, avant la date d'expiration de la présente convention.

Par ailleurs, dans le cas où la Collectivité décide, avant même la réalisation de la première acquisition par l'EPF, d'abandonner l'opération telle que définie dans la présente convention, elle remboursera les dépenses engagées par l'EPF au titre de la Convention.

Si, de sa propre initiative, la collectivité ne réalise pas sur un des biens acquis par l'EPF un projet respectant les engagements définis dans la convention ou fait des biens revendus une utilisation incompatible avec ces engagements, elle est immédiatement redevable envers l'EPF, en sus d'un éventuel remboursement de la minoration foncière perçue, d'une pénalité fixée forfaitairement à 10% du prix de cession hors taxe pour cette opération.

En cas de cession directe de l'EPF à un opérateur, ces obligations postérieures à la cession pourront être transférées en partie à l'opérateur dans l'acte de cession dans la mesure de ses capacités, la collectivité ne pouvant s'exonérer de ses responsabilités au titre de ses compétences en matière d'urbanisme notamment.

ARTICLE 8. – LES CONDITIONS DE LA REVENTE

8.1 - Conditions juridiques de la revente

La Collectivité rachètera ou fera racheter par un ou des opérateurs de son choix, par acte notarié, les immeubles acquis par l'EPF. Ce rachat s'effectuera dans le respect des dispositions législatives et réglementaires et des principes, et des engagements prévus dans la présente convention.

La cession à la demande de la Collectivité à toute autre personne physique ou morale, fera l'objet d'une délibération du conseil municipal qui tirera les conclusions de la consultation préalable conduite pour la désignation du ou des cessionnaires.

L'acquéreur prendra les immeubles dans l'état où ils se trouvent lors de l'entrée en jouissance. Il jouira des servitudes actives et supportera celles passives. Tous les frais accessoires à cette vente seront supportés par lui.

En tant que de besoin, la Collectivité ou l'opérateur désigné se subrogera à l'EPF en demande comme en défense, dans toutes les instances pendantes concernant des biens cédés et ce, devant toutes juridictions.

Il est précisé que les modalités et conditions de cession, à tout opérateur autre que la Collectivité, seront établies conjointement par l'EPF et par la Collectivité sur la base :

- des dispositions de l'article 11 pour préciser les droits et obligations des preneurs ;
- d'un bilan prévisionnel actualisé de l'opération foncière objet de la convention opérationnelle également approuvé par la Collectivité.

8.2 - Détermination du prix de cession

L'action de l'EPF contribue à garantir la faisabilité économique des projets et donc vise à ne pas grever les prix fonciers des opérations sur lesquelles il est amené à intervenir.

De manière générale, dans un souci de ne pas contribuer à la hausse artificielle des prix de référence, le montant de la transaction figurant dans l'acte de revente distinguera :

- ◆ la valeur initiale d'acquisition du bien ;
- ◆ les éléments de majoration du prix liés au portage et à l'intervention de l'EPF.

Les modalités de détermination du prix de cession à la Collectivité ou aux opérateurs présentées ci-après, sont définies au regard des dispositions du PPI 2014-2018 approuvé par délibérations n° CA-2014-01, CA-2014-36, CA-2014-37 et CA 2015-35 des Conseils d'Administration du 4 mars 2014, 23 septembre 2014 et 16 juin 2015.

En dehors de tout dispositif de minoration foncière ou de cofinancement d'études et de travaux, le prix de cession des biens s'établit sur la base du calcul du prix de revient et résulte de la somme des coûts supportés par l'EPF, duquel les recettes sont déduites, dépenses et recettes faisant l'objet d'une actualisation :

- ◆ le **prix d'acquisition** du bien majoré des frais annexes (notaire, géomètre, avocat,...) et le cas échéant, des frais de libération ;
- ◆ dans certains cas particuliers, les **frais financiers**⁽¹⁾ correspondant à des emprunts spécifiques adossés au projet ;
- ◆ les **frais de procédures** et de contentieux, lorsqu'ils sont rattachés au dossier ;
- ◆ le **montant des études** réalisées sur les biens, sur l'amélioration du projet selon les principes directeurs de l'EPF ou en vue de l'acquisition et de la cession des biens ;
- ◆ les **frais de fiscalité** liés à la revente éventuellement supportés par l'EPF ;
- ◆ le **montant des travaux éventuels** de gardiennage, de mise en sécurité, d'entretien ou de remise en état des biens pour leur usage futur,
- ◆ le **solde du compte de gestion**⁽²⁾ de l'EPF, du bien objet de la revente
 - Recettes : loyers perçus, subventions éventuelles,
 - Dépenses :
 - impôts et taxes
 - assurances,
- ◆ le **montant de l'actualisation annuelle** des dépenses d'action foncière

⁽¹⁾Les frais financiers ne sont identifiés que pour les opérations nécessitant un montage financier particulier. Pour les opérations courantes, il n'est pas fait de différence selon l'origine de la ressource financière utilisée par l'EPF.

⁽²⁾Le compte de gestion retrace l'ensemble des frais de gestion engagés par l'EPF pour assurer la gestion des biens mis en réserve duquel sont déduites toutes les subventions et recettes perçues par l'EPF pendant la durée du portage. Il ne prend pas en compte les frais et recettes de la collectivité bénéficiaire de la mise à disposition du bien acquis.

Pour le cas où certains éléments de dépense ne seraient pas connus parfaitement au moment de la validation du prix de cession, ce dernier correspondra au prix de revient prévisionnel. L'établissement du prix prévisionnel se fera alors sur la base d'un bilan prévisionnel prenant en compte l'ensemble des coûts connus ainsi que les éléments de dépense ou de recettes dont on pourra établir un coût prévisionnel à la date de cession. Le cas échéant, une facture d'apurement des comptes concernant cette cession sera éventuellement établie dans l'année suivant la signature de l'acte de revente.

La totalité du prix est exigible à compter de la signature de l'acte de vente.

8.3 Modalités de calcul du taux d'actualisation

En application de la délibération du conseil d'administration de l'EPF CA-2017-63 du 13 décembre 2017, une actualisation modérée est appliquée uniquement sur la valeur vénale et les indemnités aux ayants droits et calculée par l'application d'un taux annuel par année calendaire pleine de portage. Les frais d'actualisation sont fixés de manière définitive lors de la promesse de vente à l'opérateur ou, en cas de cession à la collectivité, de l'envoi du prix de cession à celle-ci.

L'application d'un taux d'actualisation est limitée aux cas :

- d'intervention en extension urbaine, pour les terrains en dehors d'une zone U, pour l'habitat comme le développement économique, avec un taux de 1%/an pour l'activité économique et de 2%/an pour l'habitat

- et/ou de portage en « réserve foncière », c'est-à-dire sans engagement de projet alors que les terrains nécessaires à l'opération sont maîtrisés à l'exception de difficultés exceptionnelles, ou d'acquisition non nécessaire à la sortie rapide du projet

Dans un cas de terrain acquis dans une démarche d'anticipation foncière, où la maîtrise du foncier résulte d'une démarche de maîtrise progressive à horizon de l'engagement du projet, avec des prix en conséquence, l'actualisation n'aura pas vocation à être appliquée sauf si la collectivité demande l'acquisition à prix supérieur à ces objectifs de prix d'anticipation foncière.

Le taux d'actualisation annuel appliqué sera dans ce cas de 1%/an dès lors que le caractère de réserve foncière est constaté, et s'ajoute au taux d'actualisation appliqué en extension urbaine le cas échéant.

En tout état de cause, après l'échéance du PPI, soit à compter du 1^{er} janvier 2023, les conditions en matière de taux d'actualisation seront revues pour tenir compte des dispositions du nouveau PPI de l'EPF, ce à quoi les signataires s'engagent expressément. En l'absence d'avenant spécifique, ces nouvelles dispositions s'appliqueront directement à la convention, avec l'accord de la collectivité. En cas de refus de celle-ci, la condition pourra être résiliée par l'une ou l'autre partie et les dispositions relatives au rachat trouveront à s'appliquer.

CHAPITRE 3. – Evolution et clôture de la convention

ARTICLE 9 : EVOLUTION DE LA CONVENTION

Les périmètres et en particulier périmètre de réalisation peuvent évoluer par voie d'avenant, en particulier suite aux résultats d'études.

Le comité de pilotage mis en place dans la présente convention pourra acter ce principe de modification.

9.1 – Pilotage

Les parties contractantes conviennent de mettre en place, dès la signature de la convention, une démarche de suivi/évaluation de la convention opérationnelle.

Un comité de pilotage regroupant l'EPCI signataire de la convention cadre le cas échéant, la Collectivité et l'EPF, et, en tant que de besoin, tous les partenaires associés à la démarche, est mis en place. Ce comité de pilotage est coprésidé par le Maire ou le Président de la collectivité et le Directeur Général de l'EPF. Il sera réuni en tant que de besoin à la demande de l'une ou l'autre partie.

La réunion du comité de pilotage sera nécessaire, sauf accord des deux parties, pour :

- Evaluer l'état d'avancement de la convention opérationnelle ;
- Modifier et valider les périmètres suite à la réalisation d'études ou à des acquisitions
- Evaluer le respect des objectifs et des principes des opérations proposées par la collectivité ;
- Favoriser la coordination des différents acteurs concernés ;
- Proposer la poursuite ou non de la présente convention par avenant.

La Collectivité s'engage à faire état de l'intervention de l'EPF sur tout document ou support relatif aux projets objets de la présente convention. Elle s'engage à transférer cette exigence aux opérateurs ou aménageurs intervenant sur les terrains ayant bénéficié d'une intervention de l'EPF.

A l'issue de ce comité de pilotage un relevé de décisions, réalisé par l'EPF sera transmis à l'ensemble des participants. Il sera considéré comme accepté sans réponse dans un délai de huit jours ouvrés.

Un groupe technique pourra être réuni préalablement au comité de pilotage, pour sa préparation et le suivi général de la convention, à la demande de l'une ou l'autre partie.

9.2 - Bilan de l'intervention

Le comité de pilotage réalisera le bilan d'exécution de l'intervention. Ce bilan portera d'une part sur l'avancement de l'intervention de l'EPF (études, acquisitions et portage) et d'autre part sur l'avancement du projet de la Collectivité au regard des objectifs prévus dans la présente convention. Le relevé de décisions du Comité de Pilotage précisera à cette occasion les suites données à la présente convention.

Dans la mesure où le projet d'aménagement précisé par la Collectivité reste conforme aux objectifs poursuivis ou au cahier des charges prévu, l'exécution de la convention de projet se poursuit dans les conditions de durée prévues à l'article 4.1.

Dans le cas contraire, en cas de projet d'aménagement non conforme aux objectifs poursuivis ou aux engagements prévus, la convention de projet sera résiliée dans les conditions prévues à l'article 14.

Le bilan d'exécution permettra notamment de justifier la nécessité d'un allongement éventuel de la durée initialement prévue de l'intervention de l'EPF. Cet allongement sera acté également par avenant.

L'information ainsi constituée à travers ce bilan d'exécution de l'opération sera versée au dispositif d'observation et d'évaluation de l'intervention de l'EPF au titre de son P.P.I. 2014 - 2018.

9.3 - Transmission d'informations

La Collectivité et l'EPCI le cas échéant transmettent l'ensemble des données, plans et études à leur disposition qui pourraient être utiles à la réalisation de la mission de l'EPF.

La Collectivité et l'EPCI le cas échéant transmettront à l'EPF toutes informations correspondant au projet et s'engagent à en demander la transmission aux opérateurs réalisant ces études.

L'EPF maintiendra en permanence les mentions de propriété et de droits d'auteur figurant sur les fichiers et respectera les obligations de discrétion, confidentialité et sécurité à l'égard des informations qu'ils contiennent.

ARTICLE 10. - LE PAIEMENT DU PRIX DE CESSION

En cas de rachat direct par la collectivité, celle-ci se libèrera entre les mains du notaire de l'ensemble des sommes dues à l'EPF dans un délai maximum de 30 jours à compter de la date de délivrance par le notaire de la copie de l'acte authentique et de l'attestation notariée établie en application des dispositions de l'article D 1617-19, premier alinéa, du Code général des collectivités territoriales portant établissement des pièces justificatives des paiements des Collectivités, départements, régions et établissements publics locaux ou du retour des hypothèques.

Si la Collectivité désigne un ou des tiers acquéreurs pour le rachat des biens, ceux-ci sont redevables au jour de la cession de la totalité du prix de revente tel que défini à l'article 8.2 du présent règlement d'intervention.

Les sommes dues à l'EPF PC seront versées par le notaire au crédit du compte du Trésor Public : IBAN n° FR76 1007 1860 0000 0010 0320 177 – BIC : TRPUFRP1 ouvert au nom de l'EPF de Nouvelle-Aquitaine.

ARTICLE 11. — RESILIATION DE LA CONVENTION

La présente convention ne pourra être résiliée qu'à l'initiative motivée de l'une ou l'autre des parties et d'un commun accord.

Cependant, si la collectivité renonce à une opération ou en modifie substantiellement le programme, la revente sera immédiatement exigible pour les biens acquis dans le cadre de cette opération. L'EPF pourra dans ce cas demander résiliation de la convention.

L'EPF pourra proposer la résiliation :

- d'une convention n'ayant connu aucun commencement d'exécution au bout d'un an ou dont l'exécution s'avère irréalisable.
- si le programme prévu par la convention est entièrement exécuté avant l'échéance de celle-ci et qu'aucun avenant n'est envisagé

Dans l'hypothèse d'une résiliation, il est procédé immédiatement à un constat contradictoire des prestations effectuées par l'EPF. Ce constat fait l'objet d'un procès-verbal, indiquant notamment le délai dans lequel l'EPF doit remettre à la commune, l'ensemble des pièces du dossier, dont il est dressé un inventaire.

La commune sera tenue de racheter les terrains acquis par l'EPF dans le cadre de la convention. Elle devra par ailleurs rembourser les dépenses et frais acquittés par l'EPF et les acquisitions effectuées, dans les six mois suivant la décision de résiliation.

ARTICLE 12. — CONTENTIEUX

À l'occasion de toute contestation ou tout litige relatif à l'interprétation ou à l'application de la présente convention, les parties rechercheront prioritairement un accord amiable.

Si un tel accord ne peut être trouvé, le litige sera porté devant le Tribunal Administratif de Poitiers.

Annexes : exemples de demandes d'accord de la collectivité

Accord de la Collectivité sur les conditions d'acquisition et de gestion d'un bien par l'Établissement Public Foncier de Nouvelle-Aquitaine

Vu la convention projet n° +++++, relative à +++, conclue le +++ entre la Commune/Communauté d'Agglomération/Communauté de Communes de +++ et l'EPF, notamment les articles 8 « Acquisition foncière », qui prévoit un accord de la Commune sur les conditions techniques et financières d'acquisition des biens par l'EPF, et 10 « La gestion et la mise en sécurité des biens acquis ».

1) Coordonnées de la Collectivité

Nom :
Ayant son siège

Représentée par Mme ou M. _____, (Qualité) _____, soussigné(e)

Donne son accord, après en avoir pris connaissance, sur les conditions d'acquisition et de gestion par l'EPF du bien suivant :

2) Désignation cadastrale du bien acquis

Commune de +++++ ()

Propriétaire : +++++

Section	Numéro	Lieu-dit ou adresse	Surface	Nature cadastrale	PLU

3) Prix

La vente aura lieu moyennant le prix de +++++ euros pour un bien libre de toute occupation.

4) Conditions et dispositions particulières

Néant.

5) Conditions de gestion du bien acquis

Mise à disposition de la SAFER

Mise à disposition de la collectivité

Mise en sécurité par l'EPF (murage, débroussaillage, etc.)

Démolition par l'EPF

Maintien du locataire en place

Location à un tiers

Prêt à usage

Autre (Préciser)

A +++++, le _____

Signature

Et

Cachet de la collectivité

Accord de la Collectivité sur l'engagement de travaux par l'Établissement Public Foncier de Nouvelle-Aquitaine

Vu la convention projet n° +++++, relative à +++, conclue le +++ entre la Commune/Communauté d'Agglomération/Communauté de Communes de +++ et l'EPF

1) Coordonnées de la Collectivité

Nom :
Ayant son siège

Représentée par Mme ou M. _____ (Qualité) _____, soussigné(e)

Donne son accord à l'engagement des travaux sur le bien cadastré +++++ :

2) Objet des travaux

Travaux de désamiantage et déconstruction des superstructures +++

3) Description du marché de travaux

- Montant du marché de travaux, options comprises : +++ € HT

La tranche ferme comprend :

- ++++++

A _____

Le _____

Signature

Et

Cachet de la collectivité

Accord de la Collectivité sur l'engagement d'une étude de pré-faisabilité par l'Établissement Public Foncier de Nouvelle-Aquitaine

Vu la convention projet n° +++++, relative à +++, conclue le +++ entre la Commune/Communauté d'Agglomération/Communauté de Communes de +++ et l'EPF

1) Coordonnées de la Collectivité

Nom :
Ayant son siège

Représentée par Mme ou M. _____, (Qualité) _____, soussigné(e)

Donne son accord à l'engagement d'une étude de pré-faisabilité sur le périmètre de +++

2) Objet de l'étude

Etude de pré-faisabilité technique et financière d'une opération immobilière

3) Description du marché d'études

- Montant du marché d'études : +++ € HT

La tranche ferme comprend :

- Réalisation de deux scénarios comprenant plan de composition, bilan financier prévisionnel, phasage et proposition de modes de réalisation, avec étude préalable du marché et contacts pris avec les opérateurs

A _____

Le _____

Signature
Et
Cachet de la collectivité

ETS PUBLIC FONCIER DE NOUVELLE-AQUITAINE


R75-2018-03-20-036

B-2018-09 - Avenant n° 2 à la convention opérationnelle
n° CP 17-14-009 entre la Commune de Sablonceaux, la
Communauté d'Agglomération Royan Atlantique et l'EPF
de Nouvelle-Aquitaine

Etablissement Public Foncier de Nouvelle-Aquitaine

BUREAU

Séance du mercredi 7 mars 2018

Délibération n° B-2018- 

Avenant n° 2 à la convention opérationnelle n° CP 17-14-009 entre la Commune de Sablonceaux, la Communauté d'Agglomération Royan Atlantique et l'EPF de Nouvelle-Aquitaine

Le Bureau de l'Etablissement Public Foncier de Nouvelle-Aquitaine,

Vu le décret n° 2008-645 du 30 juin 2008 portant création de l'Etablissement Public Foncier de Poitou-Charentes, dans sa version dernière modifiée par le décret n° 2017-837 du 5 mai 2017 le renommant notamment en EPF de Nouvelle-Aquitaine,

Vu le Règlement Intérieur Institutionnel de l'Établissement Public Foncier de Nouvelle-Aquitaine approuvé par le Conseil d'Administration par délibération n°CA-2017-62 du 26 octobre 2017, publié au recueil des actes administratifs de la Préfecture de la Région Nouvelle-Aquitaine spécial n°R75-2017-163 du 31 octobre 2017,

Vu la convention projet n° CP 79-13-010, signée le 1^{er} juillet 2013 entre la Communauté de Communes Arc-en-Sèvres (79) et l'EPF de Poitou-Charentes,

Sur proposition du Directeur Général,

-APPROUVE le projet d'avenant n° 2 à la convention opérationnelle n° CP 17-14-009 entre la Commune de Sablonceaux, la Communauté d'Agglomération Royan Atlantique et l'EPF de Nouvelle-Aquitaine.

-AUTORISE le Directeur Général à signer l'avenant.

La Présidente du Conseil d'Administration


Laurence ROUEDE

Transmis pour approbation

à Monsieur le Préfet de Région

Bordeaux, le

20 MARS 2018

Le Préfet,

Pour le Préfet,

*L'Adjoint au Secrétaire général
pour les affaires régionales.*


Alexandre PATROU

10/10/2018
10/10/2018
10/10/2018

10/10/2018

Etablissement Public Foncier de Nouvelle-Aquitaine**BUREAU**

Séance du mercredi 7 mars 2018

Rapport du Directeur Général**Approbation du projet :**

Avenant n° 2 à la convention opérationnelle n° CP 17-14-009 entre la Commune de Sablonceaux, la Communauté d'Agglomération Royan Atlantique et l'EPF de Nouvelle-Aquitaine

Ce projet d'avenant concerne la convention projet n° CP 17-14-009 entre la Commune de Sablonceaux, la Communauté d'Agglomération Royan Atlantique et l'EPF de Nouvelle-Aquitaine, signée le 11 mai 2015, dont les caractéristiques sont les suivantes:

- Objet** : Habitat
- Signature initiale** : 11 mai 2015
- Durée** : 11 mai 2018
- Montant maximal** : 800 000 €

La Commune de Sablonceaux fait partie de la Communauté d'Agglomération Royan Atlantique (CARA) qui a conclu une convention cadre annexée afin d'assister à leur demande l'agglomération et ses communes membres, dans la conduite sur le long terme d'une politique foncière active sur le territoire communautaire.

La Commune de Sablonceaux s'est engagée depuis plusieurs années dans un plan de restructuration de son centre-bourg. Dans les grandes orientations de la réflexion menée par la Commune, celle-ci souhaite notamment déplacer la mairie de Sablonceaux, qui apparaît aujourd'hui inadaptée, et la salle des fêtes qui créait des nuisances sonores pour les habitants voisins.

Dans ce cadre la Commune de Sablonceaux a signé le 11 mai 2015 une convention opérationnelle avec l'EPF en vue de la maîtrise foncière d'un ilot situé à proximité immédiate du centre-bourg, formant l'angle d'une intersection particulièrement empruntée par la circulation routière. Cette intersection pose une problématique de sécurité publique due à une mauvaise visibilité et une voie trop exigüe. La Commune est en négociation depuis 2005 pour acquérir ces fonciers, sans succès. Une procédure de péril imminent a été engagée par la Mairie en 2010 mais arrêtée par la réalisation des travaux ordonnés.

En 2015 l'EPF a réalisé des études préalables sur la Commune. A travers ces études la Commune a pu engager une réflexion sur le devenir de l'aménagement de son centre-bourg et mettre en lumière les enjeux majeurs, tels que la résorption du bâti dégradé, acquérir une offre attractive de logements, le renouvellement de l'offre d'équipements et le développement d'une polarité commerciale viable, favoriser l'installation de jeunes ménages et de familles avec enfants afin de soutenir les effectifs scolaires et cela par la garantie de logements abordables aux plus jeunes ménages.

En ce sens, par un avenant n°1 à la convention initiale, la Commune a identifié un ilot « Rue de l'Abbaye – des Genêts », pour lequel l'arrêté de péril imminent avait été pris en 2010, comme priorité et a missionné l'EPF pour acquérir ces fonciers afin d'y voir se réaliser un programme de logements avec une part de logement social et des commerces de proximité. Trois scénarios d'aménagement ont été réalisés, mettant en valeur le potentiel de ce foncier à accueillir un programme d'environ une quinzaine de logements.

Suite à ces études, l'EPF a entamé des négociations amiables avec les propriétaires, héritiers des parcelles qui composent une succession aujourd'hui ouverte depuis des années. Le premier courrier de proposition d'achat a été envoyé aux héritiers en juin 2015. Un accord a été trouvé en décembre 2015 pour trois parcelles incluses dans l'ilot, cadastrées section E n°89, 795 et 800.

Cette accord n'a jusqu'alors pas pu être concrétisé par un écrit, malgré les relances en février 2016, en novembre 2016 et en décembre 2017, car la succession est bloquée, du fait d'un des héritiers qui a empêché la régularisation de la succession.

La Commune souhaite que l'EPF continue ce travail de négociation et mette en œuvre les procédures nécessaires à l'acquisition de cet ilot afin que la Commune puisse réaménager ce carrefour routier dangereux.

Description de l'avenant :

-Objet de l'avenant : mise en conformité de la convention avec le PPI et notamment les nouvelles conditions de tarification et de cessions, et modification de la durée de la convention

-Montant : inchangé

-Durée : prorogation de 2 ans – 31 décembre 2020

-Périmètres : inchangés

PROGRAMME PLURIANNUEL D'INTERVENTION 2014-2018



AVENANT N°2 A LA CONVENTION OPERATIONNELLE

ENTRE

LA COMMUNE DE SABLONCEAUX

LA COMMUNAUTE D'AGGLOMERATION ROYAN ATLANTIQUE

ET

**L'ÉTABLISSEMENT PUBLIC FONCIER
DE NOUVELLE-AQUITAINE**

Entre

La Ville de SABLONCEAUX, dont le siège est situé 86 rue de la Mairie – BP 10 014– 17 600 SABLONCEAUX– représentée par son maire, **Madame Lysiane GOUGNON**, autorisée à l'effet des présentes par une délibération du Conseil Municipal en date du ,
Ci après dénommée « **la Collectivité** »

d'une part,

La Communauté d'Agglomération Royan Atlantique, établissement public de coopération intercommunale dont le siège est 107 avenue de Rochefort – 17 201 ROYAN Cedex– représentée par **Monsieur Jean-Pierre TALLIEU**, son Président, dûment habilité par délibération du Conseil Communautaire du ,
Ci-après dénommée « **CARA** » ;

d'une part,

et

L'Établissement Public Foncier de Nouvelle-Aquitaine, établissement public de l'État à caractère industriel et commercial, dont le siège est situé 107 boulevard du Grand Cerf - 86011 POITIERS Cedex, représenté par **Monsieur Philippe GRALL**, son Directeur Général, nommé par arrêté ministériel du 04 novembre 2013 et agissant en vertu de la délibération du Bureau n°..... du 7 mars 2017,
Ci-après dénommé « **EPF** » ;

d'autre part,

Avenant n°2 à la convention opérationnelle entre la Commune de SABLONCEAUX et l'EPF du 11/05/2015

1

PRÉAMBULE

En application du décret n°2017-837 du 5 mai 2017, l'Etablissement Public Foncier de Poitou-Charentes se dénomme désormais Etablissement Public Foncier de Nouvelle-Aquitaine. Cela ne modifie pas les dispositions de la convention.

La Commune de Sablonceaux fait partie de la Communauté d'Agglomération Royan Atlantique (CARA) qui a conclu une convention cadre annexée à la présente (annexe 1), afin d'assister à leur demande l'agglomération et ses communes membres, dans la conduite sur le long terme d'une politique foncière active sur le territoire communautaire. Il s'agit de répondre aux objectifs de développement de ce dernier dans le cadre du développement durable ambitieux et de l'optimisation de la consommation de l'espace. Elle décline les principes directeurs et les axes d'interventions de l'EPF tels que définis dans le Programme Pluriannuel d'Intervention 2014-2018 au regard notamment de l'habitat, de l'habitat social et de la reconquête de secteurs ou de quartiers plus ou moins dégradés.

La Commune de Sablonceaux s'est engagée depuis plusieurs années dans un plan de restructuration de son centre-bourg. Dans les grandes orientations de la réflexion menée par la Commune, celle-ci souhaite notamment déplacer la mairie de Sablonceaux, qui apparaît aujourd'hui inadaptée, et la salle des fêtes qui créait des nuisances sonores pour les habitants voisins.

Dans ce cadre la Commune de Sablonceaux a signé le 11 mai 2015 une convention opérationnelle avec l'EPF en vue de la maîtrise foncière d'un ilot situé à proximité immédiate du centre-bourg, formant l'angle d'une intersection particulièrement empruntée par la circulation routière. Cette intersection pose une problématique de sécurité publique due à une mauvaise visibilité et une voie trop exigüe. La Commune est en négociation depuis 2005 pour acquérir ces fonciers, sans succès. Une procédure de péril imminent a été engagée par la Mairie en 2010 mais arrêtée par la réalisation des travaux ordonnés.

En 2015 l'EPF a réalisé des études préalables sur la Commune. A travers ces études la Commune a pu engager une réflexion sur le devenir de l'aménagement de son centre-bourg et mettre en lumière les enjeux majeurs, tels que la résorption du bâti dégradé, acquérir une offre attractive de logements, le renouvellement de l'offre d'équipements et le développement d'une polarité commerciale viable, favoriser l'installation de jeunes ménages et de familles avec enfants afin de soutenir les effectifs scolaires et cela par la garantie de logements abordables aux plus jeunes ménages

En ce sens, par un avenant n°1 à la convention initiale, la Commune a identifié un ilot « Rue de l'Abbaye – des Genêts », pour lequel l'arrêté de péril imminent avait été pris en 2010, comme priorité et a missionné l'EPF pour acquérir ces fonciers afin d'y voir se réaliser un programme de logements avec une part de logement social et des commerces de proximité.

Trois scénarios d'aménagement ont été réalisés, mettant en valeur le potentiel de ce foncier à accueillir un programme d'environ une quinzaine de logements.

Suite à ces études, l'EPF a entamé des négociations amiables avec les propriétaires, héritiers des parcelles qui composent une succession aujourd'hui ouverte depuis des années.

Le premier courrier de proposition d'achat a été envoyé aux héritiers en juin 2015. Un accord a été trouvé en décembre 2015 pour trois parcelles incluses dans l'ilot, cadastrées section E n°89, 795 et 800.

Cette accord n'a jusqu'alors pas pu être concrétisé par un écrit, malgré les relances en février 2016, en novembre 2016 et en décembre 2017, car la succession est bloquée, du fait d'un des héritiers qui a empêché la régularisation de la succession.

La Commune souhaite que l'EPF continue ce travail de négociation et mette en œuvre les procédures nécessaires à l'acquisition de cet îlot afin que la Commune puisse réaménager ce carrefour routier dangereux.

CECI EXPOSÉ, IL EST CONVENU CE QUI SUIT :

ARTICLE 1. — MODIFICATION DE LA DUREE DE LA CONVENTION

Il est nécessaire de modifier l'article 4.1 - DURÉE DE LA CONVENTION.

Le premier alinéa est supprimé et remplacé par la mention suivante :

L'exécution de la convention prendra fin le 11 mai 2020, date à laquelle l'ensemble des ventes devra donc être réalisé.

La convention est considérée comme pleinement exécutée lorsque l'EPF et la Collectivité ont rempli leurs engagements respectifs :

- Acquisition des biens identifiés par l'EPF ;
- Démolition avec l'accord de la Collectivité ;
- Revente des biens identifiés par l'EPF ;
- Paiement du prix par la Collectivité ou par l'opérateur de son choix ;

Fait à, le en 4 exemplaires originaux

La Commune de Sablonceaux
représentée par son Maire,

L'Établissement Public Foncier
de Nouvelle-Aquitaine
représenté par son Directeur Général,

Lysiane GOUGNON

Philippe GRALL

La Communauté d'Agglomération Royan Atlantique
représentée par son Président,

Jean Pierre TALLIEU

Avis préalable favorable du Contrôleur Général Économique et Financier, **Hubert BLAISON** n° 2018/ en date du 7 mars 2018.

Annexe n°1 : Convention Cadre

Annexe n°2 : Plans et désignation cadastrale des différents périmètres d'intervention



AVENANT N°1
CONVENTION OPERATIONNELLE N° CP 17-14-009
COMMUNES DE SABLONCEAUX

ENTRE

La Commune de SABLONCEAUX
La Communauté d'Agglomération Royan Atlantique

ET

L'ÉTABLISSEMENT PUBLIC FONCIER
DE POITOU-CHARENTES

Entre
La Ville de SABLONCEAUX, dont le siège est situé 86 rue de la Mairie - BP 10 014 - 17 600 SABLONCEAUX - représentée par son maire, Madame Lysiane GOUIGNON, autorisée à l'effet des présentes par une délibération du conseil municipal en date du 10 Février 2015,
Ci-après dénommée « la Collectivité »

d'une part,
La Communauté d'Agglomération Royan Atlantique, établissement public de coopération intercommunale dont le siège est 107 avenue de Rochefort - 17 201 ROYAN Cedex - représentée par Monsieur Jean Pierre TALLIEU, son Président, dûment habilité par délibération du Conseil Communautaire du 14/04/15
Ci-après dénommée « CARA » ;

et
d'une part,
L'Établissement Public Foncier de Poitou-Charentes, établissement public de l'État à caractère industriel et commercial, dont le siège est à - Immeuble le Cométabte, 18-22 Boulevard Jeanne d'Arc, CS 70432 - 86011 POITIERS Cedex - représenté par Monsieur Philippe GRALL, son directeur général, nommé par arrêté ministériel du 04 novembre 2013 et agissant en vertu de la délibération du conseil d'administration n° CA-2014-118 en date du 9 décembre 2014,
Ci-après dénommé « EPF » ;

d'autre part

PRÉAMBULE

La commune de Sablonceaux fait partie de la Communauté d'Agglomération Royan Atlantique (CARA) qui a conclu une convention cadre annexée à la présente (annexe 1), afin d'assister à leur demande l'agglomération et ses communes membres, dans la conduite sur le long terme d'une politique foncière active sur le territoire communautaire. Il s'agit de répondre aux objectifs de développement de ce dernier dans le cadre du développement durable ambitieux et de l'optimisation de la consommation de l'espace. Elle définit les principes directeurs et les axes d'interventions de l'EPF tels que définis dans le Programme Pluriannuel d'Intervention 2014-2018 au regard notamment de l'habitat, de l'habitat social et de la reconquête de secteurs ou de quartiers plus ou moins dégradés.

Dans le cadre de son projet de redynamisation du centre bourg à travers la densification en logements et l'implantation de commerces de proximité, la Collectivité a repéré plusieurs fonciers à recycler qui permettraient d'accueillir ses projets.

Le présent avenant vise à inscrire en première de réalisation des fonciers destinés à la réalisation de ce projet.

CECI EXPOSÉ, IL EST CONVENU CE QUI SUIT :

ARTICLE 1. - MODIFICATION DU PERIMETRE DE REALISATION

Cet article vient modifier l'article 2.2 de la convention initiale

L'EPF n'intervient en acquisition sur le périmètre de réalisation que si la collectivité a défini un projet cohérent et soutenable au regard des contraintes réglementaires et financières.

A ce titre sur les emplacements repérés et préalablement à l'acquisition, l'EPF pourra réaliser ou faire réaliser en collaboration avec la Collectivité des études préalables à l'opération permettant la définition, la précision d'un projet réalisable et ainsi que ses modalités d'intervention.

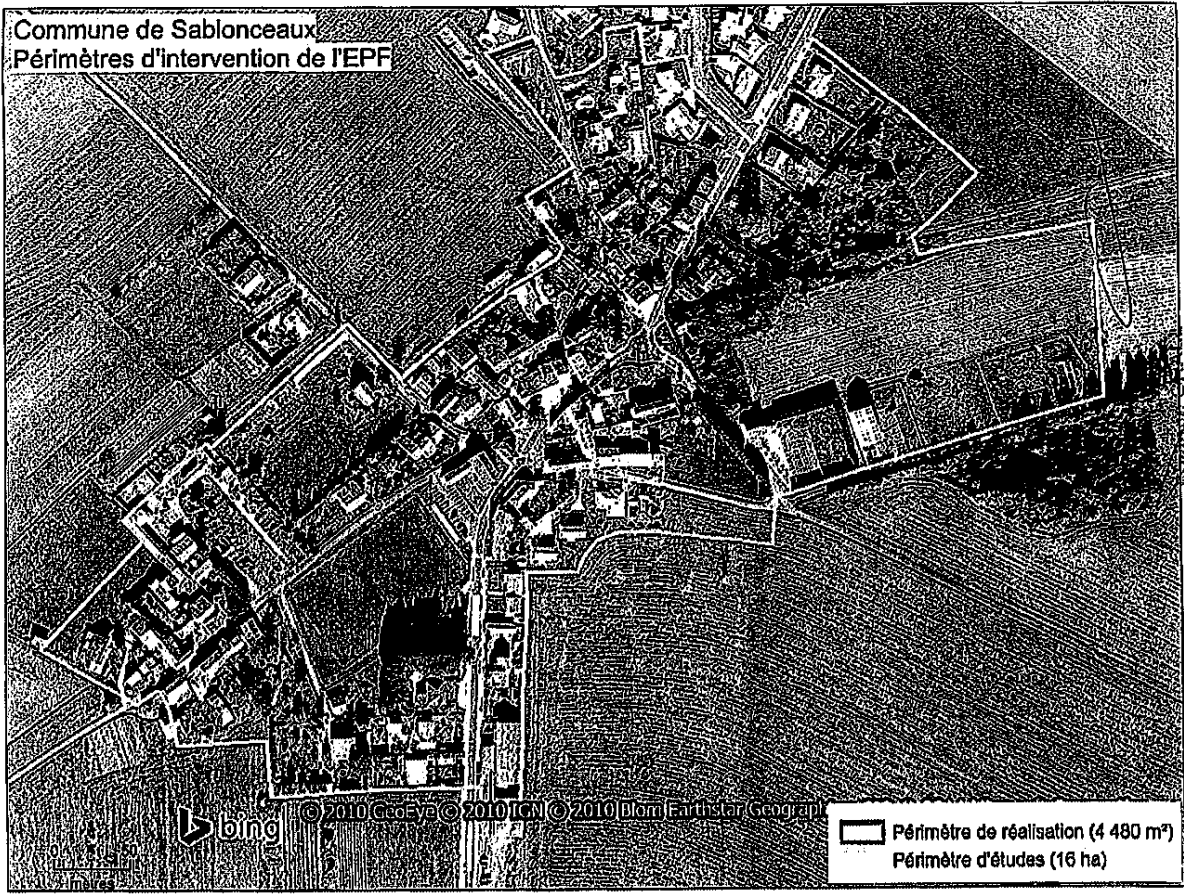
La Collectivité a identifié le foncier suivant :

- Ilots « rues de l'abbaye, des Genêts, D 117 »

Le foncier concerné correspond à des biens vacants en mauvais état, parfois en ruine et aux terrains attenants.

L'EPF pourra se porter acquéreur des biens sur demande de la commune et sous réserve que les projets comportent des commerces de proximité et des logements autour d'une densité minimale de 30 lgs/ha et une part de logements sociaux ou en accession sociale à la propriété approchant 20%. L'EPF pourra s'il y a lieu mener des travaux de déconstruction, démolition et de dépollution éventuelle pour le compte de la Collectivité.

Une étude de faisabilité en vue de la réutilisation de ce foncier et de la définition du projet de logement devra être lancée au plus tard au moment de l'acquisition.



Fait à Sablonceaux, le 11/12/2014, en quatre exemplaires originaux

La Collectivité de SABLONCEAUX représentée par son Maire,

Lysiane GOUGNON

L'Établissement Public Foncier de Poitou-Charentes représenté par son Directeur Général,

Philippe GIRAULT

La Communauté d'Agglomération Royan Atlantique représentée par son Président,

Jean Pierre TALLIEU

AGGLOMÉRATION ROYAN ATLANTIQUE
107, Avenue du Rochefort
17201 ROYAN Cedex

Avis préalable favorable du Contrôleur Général Économique et Financier, Hubert BLAISON n° 2014/136 en date du 8 décembre 2014.


Annexe n°1 : Plan modificatif de la convention

Avenant 1 Convention Opérationnelle EPF / Sablonceaux - CARA n° CP - 17-14-009
Décembre 2014


Commune de Sablonceaux



Bing © 2011 Cesium © 2010 Garmin © 2010 DeLorme Earthstar Geographical

 Périmètre d'études (16 ha)

~~Philippe GRALL~~
 Directeur général



CONVENTION OPERATIONNELLE
ENTRE
LA VILLE DE SABLONCEAUX
ET
L'ÉTABLISSEMENT PUBLIC FONCIER
DE POITOU-CHARENTES

Entre
 La Ville de SABLONCEAUX, dont le siège est situé 86 rue de la Mairie - BP 10 014 - 17 600 SABLONCEAUX - représentée par son maire, Médiame-Lysiane GOUIGNON, autorisée à l'effet des présentes par une délibération du conseil municipal en date du 18 Septembre 2014,
 Et après dénommée « la Collectivité » ;

La Communauté d'Agglomération Royan Atlantique, établissement public de coopération intercommunale dont le siège est 107 avenue de Rochefort - 17201 ROYAN Cedex - représentée par Monsieur Jean Piets TALLEU, son Président, dûment habilité par délibération du Conseil Communautaire du 26 Janvier 2014,
 Et après dénommée « CARA » ;

et
 d'une part,
 d'une part,

L'Établissement Public Foncier de Poitou-Charentes, établissement public de l'état à caractère industriel et commercial, dont le siège est à - Immeuble le Cométable, 18-22 Boulevard Jeanne d'Arc, CS 70432 - 86011 POTTERS Cedex - représenté par Monsieur Philippe GRALL, son directeur général, nommé par arrêté ministériel du 04 novembre 2013 et agissant en vertu de la délibération du conseil d'administration n° CA-2014-42 en date du 23 Septembre 2014,
 Et après dénommé « EPF » ;

Convention opérationnelle EPF - SABLONCEAUX n° CP - 17 - 14 - 009
 Octobre 2014

Signature

PRÉAMBULE

La commune de Sablonceaux fait partie de la Communauté d'Agglomération Royan Atlantique (CARA) qui a conclu une convention cadre annexée à la présente (annexe 1), afin d'assister à leur demande l'agglomération et ses communes membres, dans la conduite sur le long terme d'une politique foncière active sur le territoire communal. Il s'agit de répondre aux objectifs de développement de ce dernier dans le cadre du développement durable ambitieux et de l'optimisation de la consommation de l'espace. Elle définit les principes directeurs et les axes d'interventions de l'EPF tels que définis dans le Programme Pluriannuel d'Intervention 2014-2018 au regard notamment de l'habitat, de l'habitat social et de la reconquête de secteurs ou de quartiers plus ou moins dégradés.

La Commune de Sablonceaux

La commune de Sablonceaux (1236 habitants) est située au centre de la Charente Maritime entre Saintes et le littoral atlantique. Après une baisse de population entre 1968 et 1975, Sablonceaux recommence à croître à un rythme soutenu jusqu'en 1990, puis de manière plus mesurée jusqu'en 1999. Le dernier recensement fait état d'une croissance de 1,9% (+200 habitants). Ce taux de progression semble résulter de la pression foncière aux abords des centres d'emplois à proximité (Saintes, Saujon, Royan).

La progression du nombre de logements pour les résidences principales suit globalement l'évolution de la population (oscillant entre 1 et 4% de croissance par an.) Le nombre de logements vacants reste maîtrisé avec 6% (36 logements). La grande majorité des logements (+75%) dispose de 4 pièces ou plus et est constituée à 95% de maisons individuelles.

La Collectivité présente la particularité d'avoir un habitat très dispersé, organisé autour de deux entités (St André et le Pont). Le PLU définit des orientations générales d'aménagements :

- Privilégier l'extension de l'urbanisation de manière organisée en continuant des villages de St André et du Pont ;
- Favoriser la gestion du tissu existant sur les autres villages ;
- Préserver l'activité agricole et les espaces naturels ;

Ce PLU prévoit notamment la réorganisation du bourg de St André. La densité moyenne du village reste faible. Le règlement du PLU prévoit donc un comblement en dant creuses afin de rationaliser l'espace urbain.

L'Établissement Public Foncier de Poitou-Charentes

L'Établissement Public Foncier de Poitou-Charentes, créé par le décret du 30 juin 2008, est un établissement public de l'état à caractère industriel et commercial au service des différentes collectivités, dont la mission est d'acquiescer de d'assurer le portage de biens bâtis ou non bâtis sur le territoire régional.

L'EPF, qui n'est pas un aménageur, est habilité à réaliser des acquisitions foncières et des opérations immobilières et foncières de nature à faciliter l'aménagement ultérieur des terrains par les collectivités ou les opérateurs qu'elles auront désignés. Il peut également procéder à la réalisation des études et travaux nécessaires à l'accomplissement de ces missions.

Au titre de son Programme Pluriannuel d'Intervention 2014-2018 (PPI), les interventions de l'EPF, au service de l'égalité des territoires, sont guidées par les objectifs généraux suivants :

- favoriser l'accès au logement abordable, en particulier dans les centres bourgs, les centres villes ;

Signature

CHAPITRE 1. – CADRE GENERAL DE LA CONVENTION

ARTICLE 1. – OBJET DE LA CONVENTION PROJET

La présente convention a pour objet de :

- ◆ définir les objectifs partagés par la Collectivité, la CARA et l'EPF ;
- ◆ définir les engagements et obligations que prennent la Collectivité et l'EPF dans la mise en œuvre d'un dispositif (études, acquisition, gestion, cession, ...) visant à faciliter la mise en œuvre de projets nécessaires à la réalisation d'opérations entrant dans le cadre de la convention ;
- ◆ préciser les modalités techniques et financières d'interventions de l'EPF et de la Collectivité, et notamment les conditions financières dans lesquelles les biens immobiliers acquis par l'EPF seront revendus à la Collectivité et/ou aux opérateurs désignés par celle-ci.

A ce titre, la Collectivité confie à l'Etablissement Public Foncier la mission de conduire des actions foncières de nature à faciliter la réalisation des projets définis dans cette convention. Cette mission pourra porter sur tout ou partie des actions suivantes :

- ◆ Réalisation d'études foncières
- ◆ Acquisition foncière par tous moyens (amiable, préemption DUP, droit de délaissement, droit de priorité, expropriation...);
- ◆ Forage foncier et éventuellement gestion des biens
- ◆ Recouvrement/perception de charges diverses ;
- ◆ Participation aux études menées par la Collectivité ;
- ◆ Réalisation de travaux, notamment de déconstruction/dépollution ou mesures conservatoires ;
- ◆ Revente des biens acquis
- ◆ Encadrement de subventions afférentes au projet pour qu'elles viennent en déduction du prix de vente des biens au remboursement des études. A cet égard, dans le cas où la Collectivité percevrait directement des subventions en vue de l'acquisition des biens objet de la présente convention, la Collectivité s'engage à les reverser des perception à l'EPF.

1.1 Un périmètre d'études sur lequel la Collectivité et la CARA piloteront un référentiel foncier avec l'assistance de l'EPF.

La CARA rappelle que la présente convention s'inscrit dans la déclinaison de la convention cadre n° 17-14-001 signée le 6 août 2014 conformément aux délibérations du conseil communautaire du 23 mai 2014 et du conseil d'administration du 4 mars 2014.

Au vu des enjeux particuliers de la CARA, des objectifs poursuivis, des priorités et des compétences respectives de l'EPF et de la CARA, il est convenu que le partenariat porté sur les projets concernant le développement de l'habitat abordable dans un territoire tendu, et éventuellement, la reconversion d'entreprises à vocation économique et/ou touristique en mettant concrètement en œuvre les orientations du Schéma de Cohérence Territoriale, du Programme Local de l'Habitat, du Plan de déplacements Urbains et du Plan Climat Energie Territorial :

- Le développement du parc locatif aidé, en priorité, dans les communes visées par l'article L.302-5 du Code de la construction et de l'Habitat, de l'accession aidée à la propriété et également du logement pour les travailleurs saisonniers ;

Convention opérationnelle EPF – SABLONCEAUX, n° CP – 17 – 14 – 009
Octobre 2014

- renforcer la cohésion sociale des territoires en favorisant la mixité sociale, le désenclavement social, le développement de l'emploi et de l'activité économique (en proximité des centres bourg et des centres villes), la reconversion de friches vers des projets poursuivant des objectifs d'habitat, de développement agricole local (développement du maraîchage, par exemple) ou de création de « zones de biodiversité » ;

- accroître la performance environnementale des territoires et contribuer à la transition énergétique ;

- maîtriser l'étalement urbain et la consommation d'espaces naturels et agricoles : les éventuelles extensions de bourgs accompagnées d'interventions en centre bourg ancien seront privilégiées au regard des critères d'intervention en matière de minoration foncière ;

- favoriser les restructurations de cœur de bourg ou centre-ville ;

- accompagner les collectivités confrontées aux risques technologiques ou naturels et tout particulièrement aux risques de submersion marine.

Au service de chacun des territoires et dans le respect de ses principes directeurs et de l'article L. 300-1 du Code de l'urbanisme, l'EPF :

- soutient le développement des agglomérations, en contribuant à la diversité de l'habitat, à la maîtrise des développements urbains périphériques, à la reconversion des friches en nouveaux quartiers de ville, à l'accueil de grands pôles d'activité, d'équipements et de recherche ;

- favorise l'amélioration du maillage urbain régional, en contribuant au renforcement des fonctions urbaines des villes, petites ou moyennes, et des EPCI qui les regroupent, ainsi qu'à la mise en œuvre de leurs politiques locales de l'habitat et de développement économique ; dans ces domaines, l'EPF interviendra en appui des collectivités qui le souhaitent ;

- confonde la structuration des espaces ruraux, en contribuant notamment à la réalisation des projets d'habitat et de développement portés par les collectivités et au maintien des commerces et des services ; l'intervention foncière de l'EPF pourra dériver par la mise à disposition de la collectivité de son ingénierie foncière pour l'aider, dans un contexte réglementaire parfois complexe, à analyser sur le plan foncier ses projets et à bâtir une stratégie foncière pour les mettre en œuvre ;

- participe à la protection et à la valorisation des espaces agricoles, forestiers et des espaces naturels remarquables, notamment des zones humides, à la protection de la ressource en eau, ainsi qu'à la protection contre les risques naturels, technologiques ou liés aux changements climatiques, en complémentarité avec les autres acteurs

Enfin, de nouveaux leviers d'intervention financière et technique de l'EPF en faveur d'une mise en œuvre rapide des projets des collectivités, tant en conseil qu'en accompagnement, ont été adoptés dans le cadre du présent PPI. Elles permettent en particulier de veiller à limiter le risque technique et financier pour les collectivités.

L'EPF, par la présente convention, accompagnera la Collectivité afin d'enrichir les projets qui lui sont soumis pour faire émerger des opérations remarquables et exemplaires répondant aux enjeux du territoire et aux objectifs définis dans le PPI.

De manière générale, les interventions foncières au bénéfice de projets traduisant une ambition particulière en matière environnementale ou sociale, et plus généralement poursuivant les objectifs généraux énumérés précédemment, sont privilégiées. Ainsi, l'économie d'espace et les opérations de recyclage du foncier, de réaménagement de bâti ancien dans une perspective de réhabilitation ultérieure ou de densification sont prioritairement accompagnées.

CECI EXPOSÉ, IL EST CONVENU CE QUI SUIT :

Convention opérationnelle EPF – SABLONCEAUX, n° CP – 17 – 14 – 009
Octobre 2014

- Le renouvellement urbain, et en particulier la reconquête et la reconversion des friches urbaines en centres bourgs et centres villes ;
- La densification par la restructuration urbaine des densités creuses en centres bourgs et centres villes ;
- Le maintien ou la restauration des fonctions urbaines dans les centralités urbaines et rurales : commerces, services, déplacement, culture...
- Une intervention limitée et contrôlée en extension urbaine ;
- L'alimentation de l'observation du foncier

La convention cadre convient notamment la réalisation d'un diagnostic foncier du territoire communautaire favorisant la réalisation d'un référentiel du foncier mutable.

ARTICLE 2. - PERIMETRE D'INTERVENTION

2.1 Un périmètre d'études sur lequel la Collectivité et la CARA piloteront un référentiel foncier, avec l'assistance de l'EPF.

Ce périmètre correspond au centre bourg (carte en annexe).

La Collectivité et la CARA possède les éléments suivants, qui pourront alimenter les études à réaliser. Les documents correspondants ont été communiqués à l'EPF avant la signature de la convention :

- Relevés des études et documents d'urbanisme déjà réalisés

La Collectivité et la CARA s'engagent sur ce périmètre d'études dans une démarche de référentiel foncier, l'EPF réalisant les études. Cependant, les études impliquent une implication forte au niveau humain et matériel de la part de la Collectivité et de la CARA.

- Le référentiel foncier a pour objets :
- dans un premier temps, la précision des besoins du territoire
 - dans un deuxième temps, une recherche en phase d'anticipation, des potentialités foncières en vue de définir les périmètres d'actions foncières.
- Conformément au PPI, l'EPF s'engage prioritairement sur des opérations en renouvellement urbain et de densification. Ce ciblage est justifié par le plus grand impact de ce type d'opérations sur l'environnement proche des sites et le territoire en général. L'étude de gisement foncier est donc nécessaire pour déterminer les sites les plus stratégiques pour l'intervention foncière. Elle pourra si aucun gisement en densification n'est détecté mettre en évidence des gisements en extension.
- dans un troisième temps, sur les emplacements repérés, la réalisation d'études préalables à l'opération permettant la définition, la précision d'un projet réalisable et ainsi que les modalités d'intervention de l'EPF.
- Conformément au programme pluriannuel d'intervention de l'EPF, les études concernent particulièrement les éléments permettant la bonne appréciation de la valeur du foncier et de la faisabilité d'une opération sur ce foncier, ainsi que de l'anticipation des actions à mener dans le cadre de l'intervention foncière.

Convention opérationnelle EPF - SABLONCEAUX n° CP - 17 - 14 - 009
Octobre 2014



Elles pourront donc aller jusqu'à la production de scénarios de composition et de coûts de sortie, avec pour chacun un pré-chiffrage et potentiellement des propositions d'évolution des documents d'urbanisme.

Les études opérationnelles qui pourraient être menées, notamment pour déterminer un chiffrage définitif de l'opération, s'ont pas vocation à être menées par l'EPF. Celui-ci, conformément à son programme pluriannuel d'intervention, ne participe pas au volet non foncier des études.

Les études ainsi définies et précisées aux articles suivants sont financées intégralement par l'EPF. Le montant est comptabilisé dans les dépenses engagées pour la mise en œuvre de la convention. En conséquence, ce montant est répercuté dans le prix de cession ou si aucune acquisition n'a eu lieu, est remboursé par la commune au titre des dépenses engagées. Certaines études pourront être prises en charge en partie ou intégralement par l'EPF en application du PPI.

Il est rappelé que le référentiel a vocation à perdurer y compris après le terme de la présente convention, dans le cadre d'une stratégie durable d'observation et de tenue d'une stratégie foncière sur le territoire.

2.2 Un périmètre de réalisation sur lequel une démarche d'intervention foncière sera engagée

L'EPF n'intervient en acquisition sur le périmètre de réalisation que si la collectivité a défini un projet cohérent et soutenable au regard des contraintes réglementaires et financières.

Aucun site n'a été retenu en l'état mais le résultat des études permettra d'inclure de tels sites par voie d'avenant.

Les principes généraux de l'intervention de l'EPF, précisés dans cette convention, sont les suivants :

- L'acquisition se fait à un prix inférieur ou égal à l'estimation des domaines, incluant les conditions particulières. L'EPF a seul vocation à négocier avec les propriétaires et les occupants, la commune ne doit en particulier en aucun cas communiquer l'estimation aux propriétaires.
- Pour la gestion, les biens acquis sont mis à disposition de la collectivité, sauf caractéristiques justifiant un traitement particulier.
- Pour la cession, la norme est la revente à un opérateur après appel à concurrence. La Collectivité s'engage au rachat des biens acquis par l'EPF, dans tous les cas à l'issue de la convention. Cette disposition reste valable si la consultation d'opérateurs est infructueuse ou si le projet défini n'est pas mené à terme. Le prix de revente est égal au prix d'acquisition additionné de l'ensemble des dépenses engagées au titre de la convention (y compris les études). Des clauses coercitives, pénales ou résolutoires selon les cas, seront incluses dans l'acte de revente en cas de non réalisation ou de modification substantielle du projet.

ARTICLE 3. - ENGAGEMENT FINANCIER GLOBAL AU TITRE DE LA CONVENTION

Convention opérationnelle EPF - SABLONCEAUX n° CP - 17 - 14 - 009
Octobre 2014



Sur l'ensemble de la convention, l'engagement financier maximal de l'établissement public foncier est de 800 000 €.
La collectivité s'engage à garantir les emprunts contractés par l'EPF pour la réalisation de l'opération et à sa demande en fonction de la réglementation en vigueur.

Au terme de la durée conventionnelle de portage, la collectivité est tenue de solder l'engagement de l'EPF et donc de racheter les biens acquis par celui-ci, soit le prix d'acquisition augmenté des frais de portage et des études.

ARTICLE 4. - DEROULEMENT DE LA CONVENTION

4.1 - Durées de la convention

La durée de la convention est de 4 ans, à compter de la première acquisition sur les périmètres désignés ou, pour les biens expropriés, à compter du premier paiement effectif ou de la première consignation des indemnités d'expropriation.

Toutefois en l'absence d'acquisition, la convention sera immédiatement échu(e) au plus tard 3 ans après la signature de cette dernière.

S'agissant des dispositions impliquant des effets retardés ils restent contraignant jusqu'à l'échéance prévue :

- L'engagement de rachat au titre de la présente convention vaut néanmoins jusqu'à extinction de la dernière clause résolutoire inscrite sur les actes authentiques de cession.
- L'engagement de solder les dépenses engagées par l'EPF, vaut jusqu'à l'extinction du délai prévue à l'article 12.3 pour le paiement des dédommagements prévue à cet article.

4.2 - Evolution de la convention

Le périmètre de réalisation a vocation à évoluer par voie d'avenant, selon les résultats des études réalisées.
Le comité de pilotage mis en place dans la présente convention devra valider toute modification du périmètre de réalisation.

Si un bien venait à être proposé à la vente dans le périmètre d'études mais hors du périmètre de réalisation, l'EPF pourra, sur accord écrit de la commune, dans le respect des procédures internes de l'EPF et dans la limite de l'engagement financier défini dans la présente convention, engager une démarche d'acquisition sur ce bien.

L'actonnement de ce dispositif nécessitera la réunion du comité de pilotage qui actera un projet sur un périmètre comprenant ce bien. Une délibération de l'organe titulaire du droit de préemption déléguera au cas par cas le droit de préemption, en précisant le projet et l'intérêt de l'intervention de l'EPF.
L'accord de la commune vaut accord pour un avenant modifiant le périmètre de réalisation pour inclure le périmètre défini par le comité de pilotage les éléments du projet défini lors de ce comité.

Les désignations cadastrales, les plans, correspondants sont annexés à la présente convention (annexe n°1).

Convention opérationnelle EPF - SABLONCEAUX n° CP - 17 - 14 - 009
Octobre 2014



4.3 - Pilotage

Les parties contractantes conviennent de mettre en place, dès la signature de la convention, une démarche de suivi/évaluation de la convention opérationnelle.

Un comité de pilotage annuel à minima regroupant, l'EPC signataire de la convention cadre, la Collectivité et l'EPF, et, en tant que de besoin, tous les partenaires associés à la démarche, est mis en place. Ce comité de pilotage est présidé par le Maire ou le Président et le Directeur Général de l'EPF.

La réunion du comité de pilotage sera nécessaire, sauf accord des deux parties, pour :

- Evaluer l'état d'avancement de la convention opérationnelle ;
- Modifier et valider le périmètre de réalisation à la suite de la réalisation du référentiel foncier
- Evaluer le respect des objectifs et des principes des opérations proposées par la collectivité ;
- Favoriser la coordination des différents acteurs concernés ;
- Proposer la poursuite ou non de la présente convention par avenant.

La Collectivité et la CARA s'engage à faire état de l'intervention de l'EPF sur tout document ou support relatif aux projets objet de la présente convention. Elle s'engage à transférer cette exigence aux opérateurs ou aménageurs intervenant sur les terrains ayant bénéficié d'une intervention de l'EPF ;

A l'issue de ce comité de pilotage un relevé de décisions, réalisé par l'EPF, et signé par les signataires de la convention, sera transmis à l'ensemble des participants. Il sera considéré comme accepté sans réponse dans un délai de huit jours ouvrés.

4.4 - Bilan annuel de l'intervention

Le comité de pilotage réalisera le bilan d'exécution annuel de l'intervention. Ce bilan portera d'une part sur l'avancement de l'intervention de l'EPF (études, acquisitions et portage) et d'autre part sur l'avancement du projet de la Collectivité au regard des objectifs prévus dans la présente convention. Le relevé de décisions du Comité de Pilotage précisera à cette occasion les suites données à la présente convention.

Dans la mesure où le projet d'aménagement précisé par la Collectivité reste conforme aux objectifs poursuivis ou au cahier des charges prévu, l'exécution de la convention de projet se poursuit dans les conditions de durée prévues à l'article 4.1.

Dans le cas contraire, de projet d'aménagement non conforme aux objectifs poursuivis ou aux engagements prévus, la convention de projet sera révisée dans les conditions prévues à l'article 14.

Le bilan d'exécution annuel permettra notamment de justifier la nécessité d'un allongement éventuel de la durée initialement prévue de l'intervention de l'EPF. Cet allongement sera acté également par avenant.

L'information ainsi constituée à travers ce bilan d'exécution de l'opération sera renvoyée au dispositif d'observation et d'évaluation de l'intervention de l'EPF au titre de son P.P.I. 2014 - 2018.

Au sein du comité de pilotage, une diffusion annuelle à la Collectivité du bilan financier prévisionnel annuel figurant les biens portés par l'EPF dans le cadre de la présente convention sera faite.

4.5 - Transmission d'informations

Convention opérationnelle EPF - SABLONCEAUX n° CP - 17 - 14 - 009
Octobre 2014



La Collectivité et la CARA transmettent l'ensemble des données, plans et études à sa disposition qui pourraient être utiles à la réalisation de la mission de l'EPF.
La Collectivité et la CARA transmettront à l'EPF toutes informations correspondant au projet et s'engage à en demander la transmission aux opérateurs réalisant ces études.
L'EPF maintiendra en permanence les mentions de propriété et de droits d'auteur figurant sur les fichiers et respectera les obligations de discrétion, confidentialité et sécurité à l'égard des informations qu'ils contiennent.

CHAPITRE 2. — Les études (référentiel foncier)

La démarche d'études doit permettre, dans une logique de cibler de façon adéquate l'action foncière. Elle permet aussi d'alimenter les documents de planification existants et d'avancer vers l'élaboration d'une stratégie foncière pour la collectivité.

ARTICLE 5. — L'ETUDE DES BESOINS FONCIERS DU TERRITOIRE

L'étude de besoins est un préalable nécessaire à l'étude des potentialités foncières. Elle permet d'établir un diagnostic partagé au regard de la démographie, de l'habitat, de l'économie et des services afin d'identifier les problématiques présentes, leurs causes ainsi que les enjeux du territoire. Elle est articulée autour de la question foncière et permet d'affiner les besoins en termes de foncier, quel que soit son usage : habitat, commerce, artisanat, activités médicales, sportives,...

Méthodologiquement cette étude comportera une phase d'entretien permettant la qualification de la demande (experts des marchés, bailleurs, promoteurs, élus, agents immobiliers/notaires) croisée avec une analyse des documents d'urbanisme (PLU, PLH, SCOT...) et des études déjà réalisées (Agenda 21...) afin d'affiner les éléments exprimés dans les documents de planification en centrant l'analyse sur la question foncière.

La Collectivité et la CARA s'engagent à transmettre à l'EPF, l'ensemble des éléments permettant l'élaboration de cette étude (documents d'urbanisme, DIA, autorisation comme les permis de construire...), et à mettre en œuvre les moyens humains et techniques nécessaires à la réalisation de cette étude par l'EPF et à son actualisation ultérieure.

Une présentation et une validation de cette étude aura lieu en comité de pilotage et servira de cadre à la réalisation de l'étude de gisement foncier.

ARTICLE 6. — L'ETUDE DE GISEMENT FONCIER

Cette seconde phase de l'étude requiert une approche de terrain poussée avec une implication des partenaires. L'étude de gisement foncier, portée par l'EPF en partenariat avec la Collectivité et la CARA, permettra d'identifier au sein de l'enveloppe urbanisée de la commune les sites mutables pouvant accueillir une opération d'aménagement en densification ou en renouvellement de l'existant. Seront en particulier cibles au terme d'une démarche scientifique les types de biens suivants :

- Biens vacants, en vente, à l'abandon, politisés
- Dents creuses, Coeur d'îlot, parcelle densifiable, fond de jardin

A la suite de ce repérage une classification des biens en fonction notamment du coût d'acquisition et de la difficulté à acquérir conduira à une sélection commune des secteurs prioritaires d'intervention.

Convention opérationnelle EPF - SABLONCEAUX n° CP - 17 - 14 - 009
Octobre 2014

Cette étude fera l'objet d'une restitution en comité de pilotage afin de préciser (court, moyen et long terme) les sites pour lesquels sera menée une étude préalable en vue d'une intervention foncière de l'EPF.

ARTICLE 7. — LES ETUDES PREALABLES A L'OPERATION

L'étude préalable doit permettre, sur les sites déterminés par l'étude de gisement, de déterminer une stratégie d'intervention foncière afin de :

- préparer les conditions de cession des biens acquis dans le respect des objectifs ;
- optimiser la rentabilité foncière ;
- limiter le risque financier de l'opération.
- d'affirmer le projet communal et de définir un scénario d'aménagement pour le futur quartier (idées de réhabilitation, plan de composition, programme)
- réaliser un pré-chiffrage du parti d'aménagement et d'analyser le mode de financement le plus adapté

- choisir la procédure opérationnelle la plus pertinente
- élaborer un phasage dans le temps des étapes de conception et de réalisation

Elle pourra aussi poser les bases de travail pour l'évolution (si nécessaire) du document d'urbanisme.

Les études pourront être réalisées y compris sur les biens appartenant à la collectivité.

Une étude préalable pourra être réalisée antérieurement ou postérieurement à l'acquisition du foncier par l'EPF.

CHAPITRE 3. — L'INTERVENTION FONCIERE

ARTICLE 8. — L'ACQUISITION FONCIERE

Conformément à la mission de maîtrise foncière qui lui est confiée par la présente convention, l'EPF s'engage à procéder, avec l'accord de la Collectivité, à l'acquisition systématique par acte notarié des biens nécessaires aux opérations inscrites au périmètre de réalisation.

A titre exceptionnel et dérogatoire, l'EPF pourra se porter acquéreur pour l'achat de foncier à la collectivité visant à composer une unité foncière en vue d'une cession groupée à un opérateur, dans le cadre d'un appel à projet.

Les acquisitions se déroulent selon les conditions évoquées ci-après dans la présente convention, en précisant qu'en application des dispositions figurant dans le Code Général de la Propriété des Personnes Publiques, les acquisitions effectuées par l'EPF seront réalisées à un prix inférieur ou égal à l'estimation faite par France-Domäne ou le cas échéant, par le juge de l'expropriation.

Dans le cadre de la présente convention, l'EPF s'engage à transmettre à la Collectivité les attestations notariées des biens dont il s'est porté acquéreur, au fur et à mesure de leur signature.

Quelle que soit la forme d'acquisition, lorsque les études techniques ou les analyses de sols feraient apparaître des niveaux de pollution, des risques techniques ou géologiques susceptibles de remettre en cause l'économie du projet d'aménagement au regard du programme envisagé, l'EPF et la Collectivité conviennent de réexaminer conjointement l'opportunité de l'acquisition.

Convention opérationnelle EPF - SABLONCEAUX n° CP - 17 - 14 - 009
Octobre 2014

Sauf disposition contraire justifiée par la nature ou l'état particulier du bien et dont l'EPF informerait la Collectivité, les biens sont remis en l'état à la Collectivité qui en a la jouissance dès que l'EPF en devient propriétaire. Cette remise en gestion autorise la Collectivité à utiliser le bien dès lors que son état le permet, sous sa responsabilité exclusive et sous réserve que cela ne retarde en aucun cas la mise en œuvre du projet.

La gestion est entendue de manière très large et porte notamment (et sans que cette liste soit exhaustive) sur :
• La gestion courante qui comprend notamment la surveillance, l'entretien des biens, les mesures conservatoires le cas échéant : travaux de sécurisation, fermeture des sites, déclaration auprès des autorités de police en cas d'occupation illégale, gestion des réseaux....

La Collectivité désignera auprès de ses services un interlocuteur chargé de la gestion et en informera l'EPF. La Collectivité visitera périodiquement les biens, au moins une fois par trimestre pour les biens non occupés, une fois par an pour les biens occupés et après chaque événement particulier comme les atteintes aux biens, occupations illégales, contentieux, intervention sur le bien...

L'EPF acquittera les impôts et charges de toutes natures dus par le propriétaire de l'immeuble ainsi que les éventuelles charges de copropriété. Ces sommes seront récupérées sur le prix de revente.

10.1.b. - Biens occupés au moment de l'acquisition

Gestion des locations et occupations

Sauf accord contraire, l'EPF assure directement la gestion des biens occupés. L'EPF perçoit les loyers et charges et assure le paiement des charges d'entretien et de fonctionnement afférentes au bien dont il est propriétaire ; ce conformément aux lieux et/ou conventions d'occupation en cours. Il assure les relations avec les locataires et les occupants.

Cessation des locations et occupations

Sauf accord contraire, l'EPF se charge de la libération des biens. L'EPF appliquera les dispositions en vigueur (légal(e)s et contractuel(le)s) selon la nature des lieux ou des conventions d'occupation en place, pour donner congés aux locataires ou occupants. L'EPF mettra tout en œuvre, dans la limite des dispositions légales, pour libérer le bien de toute location ou occupation au jour de son utilisation définitive pour le projet de la Collectivité.

En particulier, la Collectivité et l'EPF se concerteront afin d'engager les libérations en tenant compte des droits des propriétaires et du calendrier de réalisation de l'opération.
Des indemnités d'éviction pourront être dues aux locataires ou occupants pour assurer la libération des lieux et permettre l'engagement opérationnel du projet retenu par la Collectivité. Elles seront prises en charge par l'EPF et intégrées dans le prix de revient du bien.

10.1.c. - Affaires en location en cours de portage

L'EPF pourra accorder des locations ou mises à disposition à des tiers. Il devra alors s'assurer que les biens qu'il souhaite faire occuper sont dans un état locatif conforme à la réglementation en vigueur.

Les éventuelles occupations ne pourront être consenties que sous les formes suivantes :

- Pour les immeubles à usage d'habitation : les locations seront placées sous l'égide de l'article 40 V de la loi du 6 juillet 1989 (ou tout autre dispositif qui s'y substituerait) qui dispose que « les

Convention opérationnelle EPF - SABLONCEAUX n° CP - 17-14-009
Octobre 2014

13

Les biens bâtis inoccupés ont vocation à être réaménagés au plus vite afin d'éviter tout risque d'occupation illégale ou d'accident. Parfois, il peut être opportun de préserver des bâtiments. La Collectivité précisera donc, avant la signature de l'acte authentique, pour chaque acquisition de parcelle bâtie, s'il y a lieu de préserver ou non les bâtiments. Par ailleurs, des études complémentaires (diagnostics techniques, sondages, constat d'huissier...) peuvent être nécessaires.

La Collectivité s'engage à mettre en œuvre le cas échéant, tous les moyens pour la réinstallation ou réimplantation des occupants et/ou locataires d'activités ou de logement présentant des titres ou droits au sein du périmètre défini à l'article 2, dès lors que ce rélogement est nécessaire pour permettre la réalisation du projet, et ce dans des délais compatibles avec la mise en œuvre de la présente convention ;

ARTICLE 9. - LES MODALITES D'ACQUISITIONS

L'EPF est seul habilité à négocier avec les propriétaires à demander l'avis des Domaines. En particulier, la Collectivité ne devra pas communiquer l'avis des Domaines aux propriétaires.

Sur le(s) site(s) défini(s) à l'article 2, l'EPF s'engage à acquérir les assiettes foncières nécessaires à la réalisation du projet arrêté soit par négociation amiable, soit par exercice d'un droit de préemption ou de priorité s'il existe, soit par substitution à la Collectivité sur réponse à un droit de délaissement, soit par expropriation, soit par toutes autres procédures ou moyens légaux.

Le cas échéant, la collectivité s'engage à faire prendre par l'autorité compétente la décision nécessaire à la délégation par la Collectivité à l'EPF, sur le(s) périmètre(s) défini à l'article 2, ou au cas par cas, des droits de préemption ou de priorité dont elle serait titulaire. Il en sera de même pour la réponse à un droit de délaissement.

Si c'est une autre personne morale qui est titulaire d'un droit de préemption, de priorité ou de réponse à un droit de délaissement, la Collectivité s'engage à solliciter de cette personne la délégation à l'EPF dans les mêmes conditions.

La Collectivité transmettra l'ensemble des données utiles à la réalisation de la mission de l'EPF : décision instaurant le droit de préemption, décision déléguant l'exercice du droit de préemption à l'EPF et éléments de projets sur les secteurs d'intervention.

Par ailleurs, la finalisation de la maîtrise foncière pourra nécessiter le recours à l'expropriation. S'il est décidé que l'EPF sera bénéficiaire de la Déclaration d'Utilité Publique (DUP), en vue du transfert de propriété de biens à son profit à l'issue de la procédure, l'EPF et la Collectivité constitueront conjointement le dossier de DUP.

ARTICLE 10. - LA GESTION ET LA MISE EN SECURITE DES BIENS ACQUIS

A compter de l'acquisition, l'EPF mettra les biens à disposition de la collectivité sans disposition contraire justifiée par la nature ou l'état particulier du bien.

10.1. - Naissance et gestion des biens acquis

10.1.a. - Biens libres de toute occupation

Convention opérationnelle EPF - SABLONCEAUX n° CP - 17-14-009
Octobre 2014

dispositions de l'article 10 de cette même loi, de l'article 15 à l'exception neuvième et dix-neuvième de l'1, 17 et 17-2 ne sont pas applicables aux logements donnés en location à titre exceptionnel et transitoire par les collectivités locales ».

- Pour les autres immeubles, y compris les terres agricoles : les biens ne pourront faire l'objet que de « concessions temporaires » au sens de l'article L. 221-2 du Code l'Urbanisme (ou tout autre disposition qui s'y substituerait) qui indique que les immeubles acquis pour la constitution de réserves foncières... ne peuvent faire l'objet que de concessions temporaires qui ne confèrent au preneur aucun droit de renouvellement et aucun droit à se maintenir dans les lieux lorsque l'immeuble est repris en vue de son utilisation définitive.
- Pour les immeubles ruraux libres de construction : la mise à disposition est placée sous l'égide de l'article 142-6 du code rural et de la pêche maritime.

La durée d'occupation sera strictement limitée à la durée de portage, afin de ne retarder en aucun cas la mise en œuvre du projet.
Dans cette hypothèse, l'EPF fera son affaire personnelle des contrats nécessaires (eau, électricité, gaz, entretien des parties communes, maintenance des ascenseurs, extincteurs...).

Si l'EPF décide de louer ou de mettre à disposition des biens, il encasera les loyers correspondant qui viendront en déduction du prix de revente, sauf à retenir 5% de leur montant en frais de gestion.

10.1.d. - Dispositions spécifiques aux biens non bâtis

Ces biens entrent dans le champ d'application de l'article 10.1.a et sont donc mis à disposition de la Collectivité est tenue à la surveillance et à l'entretien du bien. Il s'agit notamment de :

- S'assurer de l'efficacité des dispositifs sécurisant les accès ;
- Vérifier l'état des clôtures et les réparer le cas échéant ;
- Débroussailler, faucher ou tondre régulièrement les espaces végétalisés ; à cet égard, la Collectivité s'engage à effectuer ces actions dans le cadre de pratiques respectueuses de l'environnement ;
- Elaguer ou couper des arbres morts ;
- Conserver le bien en état de propriété ;

10.1.e. - Dispositions spécifiques aux biens bâtis à démolir

La Collectivité fera preuve d'une grande vigilance et visitera régulièrement le bien afin d'éviter toute dégradation, pollution, occupation illégale qui pourrait porter atteinte à la sécurité du bâtiment, de bâtiments voisins ou de tiers ou retarder les travaux.

Au besoin, dans le cadre de petits travaux pouvant être réalisés par ses services techniques, elle prendra après accord de l'EPF, les mesures conservatoires appropriées quand celle-ci revêtira un caractère d'urgence. Dans le cas de travaux plus importants, elle informera immédiatement l'EPF qui fera exécuter les travaux à sa charge. Le coût des travaux sera pris en charge par l'EPF et intégré dans le prix de revient du bien.

10.1.f. - Dispositions spécifiques aux biens bâtis à conserver

Si l'état du bien l'exige, l'EPF en tant que propriétaire, procédera aux travaux dits de grosses réparations définies par l'article 606 du Code Civil afin de préserver l'immeuble dans l'attente de sa

Convention opérationnelle EPF - SABLONCEAUX n° CP - 17 - 14 - 009
Octobre 2014

13

réhabilitation. La Collectivité visitant le bien au moins une fois par trimestre, s'engage à prévenir rapidement l'EPF de toute réparation exorbitante dans ce cadre.

Dans la mesure où les biens ne sont pas occupés, ils sont mis à disposition de la Collectivité. Dans ce cas, la Collectivité assure toutes les obligations du propriétaire, informe l'EPF des différents travaux à effectuer, et les réalise après accord de l'EPF.

Il est précisé que dans les situations où malgré les interventions de mise en sécurité d'un bien, ce dernier venait à se trouver occupé illégalement, l'EPF engagera immédiatement toute procédure contentieuse d'expulsion au plus vite, dans la perspective où une démarche amiable afin de libérer les lieux n'aboutirait pas. A ce titre, l'EPF pourra solliciter l'intervention de la police municipale sur ce bien afin d'engager une démarche amiable avec les occupants.

10.2. - Assurance

L'EPF s'assure que sa garantie en responsabilité civile concernant les biens en portage non mis à disposition de la Collectivité ou d'un tiers. Dans le cas de biens mis à disposition de la Collectivité, celle-ci prend toute les obligations du propriétaire et doit par la même assurer le bien.

L'EPF ou dans le cadre d'une mise à disposition la Collectivité assure également la garantie dommages aux biens pour les biens bâtis destinés à la réhabilitation ou dont la destination n'est pas déterminée au moment de l'acquisition. Il appartient à la Collectivité d'informer l'EPF sur la destination réservée au bien. Par ailleurs, la Collectivité pouvant être gestionnaire du bien, elle informera l'EPF de toute occupation qu'elle effectuera dans les lieux ou de toute location, gratuite ou non, qu'elle concéderait à un tiers et vérifiera que son locataire s'assure en conséquence.

10.3. - Déconstruction, démolition, études propres au site et travaux divers effectués par l'EPF

Les biens bâtis inoccupés ont vocation à être démolis au plus vite afin d'éviter tout risque d'occupation illégale ou d'accident. Parfois, il peut être jugé opportun de préserver les bâtiments. La Collectivité précisera donc, avant l'acte authentique, pour chaque acquisition de parcelle bâtie, s'il y a lieu de préserver ou non les bâtiments. Par ailleurs, des études complémentaires (diagnostics, sondages, constat d'huissier...) peuvent être nécessaires.

Sur les emprises où il a acquies, l'EPF pourra réaliser, toutes études, travaux, et opérations permettant de remettre un foncier « prêt à l'emploi », à l'exclusion des travaux d'aménagement. Il pourra s'agir notamment de travaux de déconstruction, de remise en état des sols et pré-paysage, des mesures de remembrement, archéologie préventive, d'opérations de traitement et de surveillance liées à la pollution des sols et du sous-sol et exécutées en vue de leur mise en compatibilité environnementale avec les projets ultérieurs.

Pour l'accomplissement de cette mission de production de foncier, l'EPF pourra solliciter la concours de toute personne dont l'intervention se révélera nécessaire : géomètre, notaire, ingénierie d'études, études, huissier, avocat. Ils seront retenus dans le cadre de marchés et dans le respect du règlement interne de la commande publique de l'EPF approuvé par délibération n° CA-2014-21 du 04 mars 2014 et conformément au Code des Marchés Publics.

Le cas échéant, il pourra également faire appel aux services techniques des collectivités.

L'EPF, en qualité de propriétaire, sera alors maître d'ouvrage des travaux ou études décidées et en assumera la charge financière et la responsabilité juridique. Le coût de ces travaux ou études sera cependant reporté sur le prix de vente des biens acquis dans le cadre de la présente convention.

Convention opérationnelle EPF - SABLONCEAUX n° CP - 17 - 14 - 009
Octobre 2014

14

12.2 - Détermination du prix de cession.
L'action de l'EPFF contribue à garantir la faisabilité économique des projets et donc vise à ne pas grever les prix fonciers des opérations sur lesquelles il est amené à intervenir.

De manière générale, dans un souci de ne pas contribuer à la hausse artificielle des prix de référence, le montant de la transaction figurant dans l'acte de vente distinguera :

- la valeur initiale d'acquisition du bien ;
- les éléments de majoration du prix liés au portage et à l'intervention de l'EPFF.

Les modalités de détermination du prix de cession à la Collectivité ou aux opérateurs sont définies au regard des dispositions du PPI 2014-2018 approuvé par délibération n° CA-2014-01 du Conseil d'Administration du 4 mars 2014 et présentée ci-après.

En dehors de tout dispositif de minoration foncière ou de cofinancement d'études et de travaux, le prix de cession des biens s'établit sur la base du calcul du prix de revient et résulte de la somme des coûts supportés par l'EPFF, auquel les recettes sont déduites, dépenses, dépenses et recettes faisant l'objet d'une actualisation :

- le prix d'acquisition du bien majoré des frais annexes (notaire, géomètre, avocat...)
 - et le cas échéant, des frais de libération ;
 - dans certains cas particuliers, les frais financiers⁽¹⁾ correspondant à des emprunts spécifiques adossés au projet ;
 - les frais de procédures et de contentieux, lorsqu'ils sont rattachés au dossier ;
 - le montant des études réalisées sur les biens, sur l'amélioration du projet selon les principes directeurs de l'EPFF ou en vue de l'acquisition et de la cession des biens ;
 - les frais de fiscalité liés à la revente éventuellement supportés par l'EPFF ;
 - le montant des travaux éventuels de gardiennage, de mise en sécurité, d'entretien ou de remise en état des biens pour leur usage futur ;
 - la contribution aux frais de structure correspondant à 0,5 % du montant des dépenses d'action foncière réalisées par l'EPFF ;
 - le solde du compte de gestion⁽²⁾ de l'EPFF, du bien objet de la revente
- Recettes : loyers perçus, subventions éventuelles,
- Dépenses :
• impôts et taxes
• assurances,
- le montant de l'actualisation annuelle des dépenses d'action foncière⁽³⁾

⁽¹⁾ Les frais financiers ne sont identifiés que pour les opérations nécessitant un montage financier particulier. Pour les opérations courantes, il n'est pas fait de différence selon l'origine de la ressource financière utilisée par l'EPFF.

⁽²⁾ Le compte de gestion retrace l'ensemble des frais de gestion engagés par l'EPFF pour assurer la gestion des biens mis en réserve auquel sont déduites toutes les subventions et recettes perçues par l'EPFF pendant la durée du portage. Il ne prend pas en compte les frais et recettes de la collectivité bénéficiaire de la mise à disposition du bien acquis.

Pour le cas où certains éléments de dépense ne seraient pas connus parfaitement au moment de la validation du prix de cession, ce dernier correspondra au prix de revient provisionnel. L'établissement du prix provisionnel se fera alors sur la base d'un bilan provisionnel prenant en compte l'ensemble des coûts connus ainsi que les éléments de dépense ou de recettes dont on pourra établir un coût

Convention opérationnelle EPF - SABLONCEAUX n° CP-17-14-009
Octobre 2014

16

Si la collectivité souhaite procéder elle-même à des travaux sur les biens portés par l'EPFF pour son compte, elle devra contacter l'EPFF pour définir les modalités et les conditions d'exécution desdits travaux.

ARTICLE 11. – LA CESSION DES BIENS ACQUIS

Les biens acquis sont cédés par l'EPFF en fin de portage à la collectivité ou à l'opérateur qu'elle a désigné, conformément aux dispositions législatives et réglementaires en vigueur.

Les conditions dans lesquelles le portage peut intervenir en fin de portage à un opérateur visent à éviter tout risque de perte de sens à l'action de l'EPFF. A cette fin, l'EPFF ou la collectivité assurera le lancement en partenariat avec la Collectivité des consultations d'opérateurs sur les sites du périmètre de réalisation.

Il assistera la collectivité à chacune des étapes de l'appel à projets : réception des candidatures, présentation des offres, choix de l'opérateur, et s'assurera du maintien des perspectives de cession.

Dans le cas où les terrains ne seraient pas cédés à un opérateur pour la réalisation du projet initialement prévu, la Collectivité rachètera les biens aux conditions fixées par la présente convention et ce, avant la date d'expiration de la présente convention.

Par ailleurs, dans le cas où la Collectivité décide, avant même la réalisation de la première acquisition par l'EPFF, d'abandonner l'opération telle que définie dans la présente convention, elle remboursera les dépenses engagées par l'EPFF au titre de la Convention.

ARTICLE 12. – LES CONDITIONS DE LA REVENTE

12.1 - Conditions juridiques de la revente

La Collectivité rachètera ou fera racheter par un ou des opérateurs de son choix, par acte notarié, les immeubles acquis par l'EPFF. Ce rachat s'effectuera dans le respect des dispositions législatives et réglementaires et des principes, des engagements et du prix de cession prévus par dans la présente convention.

La cession à la demande de la Collectivité à toute autre personne physique ou morale, fera l'objet d'une délibération du conseil municipal qui tirera les conclusions de la consultation préalable conduite par la Collectivité pour la désignation du ou des cessionnaires.

L'acquéreur prendra les immeubles dans l'état où ils se trouvent lors de l'enlèvement en jouissance. Il jouira des servitudes actives et supportera celles passives. Tous les frais accessoires à cette vente seront supportés par lui.

En tant que de besoin, la Collectivité ou l'opérateur désigné se subrogera à l'EPFF en demande comme en défense, dans toutes les instances pendantes concernant des biens cédés et ce, devant toutes juridictions.

Il est précisé que les modalités et conditions de cession, à tout opérateur autre que la Collectivité, seront établies conjointement par l'EPFF et par la Collectivité sur la base :

- > des dispositions de l'article 11 pour préciser les droits et obligations des preneurs ;
- > d'un bilan provisionnel actualisé de l'opération foncière objet de la convention opérationnelle approuvé par la Collectivité.

Convention opérationnelle EPF - SABLONCEAUX n° CP-17-14-009
Octobre 2014

15

prévisionnel à la date de cession. Le cas échéant, une facture d'imputation des comptes concernant cette cession sera éventuellement établie dans l'année suivant la signature de l'acte de vente.

La totalité du prix est exigible à compter de la signature de l'acte de vente.

12.3 Modalités de calcul du taux d'actualisation

Le taux annuel d'actualisation des dépenses d'action foncière est différencié suivant les secteurs d'intervention :

- pour les opérations à vocation d'urbanisation :
 - 1 % des dépenses d'action foncière en zone U,
 - 2 % des dépenses d'action foncière en zone AU (ou NA),
 - 3 % des dépenses d'action foncière dans les autres cas.
- pour les opérations à vocation de protection de l'environnement ou de reconversion de friches en zones agricoles, naturelles ou espaces verts: érosion foncière plafonnée à 0,5 % des dépenses d'action foncière.

Il est précisé que ce taux est ramené à zéro pour les trois premières années de portage pour les projets d'intervention des centres bourgs, des zones de densification urbaine significative (hors extension et artificialisation de terres agricoles), ainsi que le traitement de friches lourdement polluées lorsque tous les engagements relatifs aux objectifs mentionnés dans la convention sont respectés dans le projet de la collectivité qui désigne les principes directeurs de l'EPF.

La Collectivité et les opérateurs respectent, dans un délai de 3 ans suivant la cession des biens par l'EPF, les engagements pris dans la présente, quant à la réalisation des opérations prévues et au respect des modalités et du calendrier de mise en œuvre précisés dans le présent article :

- Obtention du permis de construire ou du permis d'aménager purgé de tous recours
- Début des travaux

Dans le cas contraire, la Collectivité ou l'les opérateurs dédommageront l'EPF, d'un montant hors taxe correspondant à la minoration des frais d'actualisation de portage et/ou du dispositif de minoration foncière imputée lors du calcul du prix de vente du bien.

CHAPITRE 4. - LA CLOTURE DE LA CONVENTION

ARTICLE 13. - LE PAIEMENT DU PRIX DE CESSION

La Collectivité se libérera entre les mains du notaire de l'ensemble des sommes dues à l'EPF dans un délai maximum de 30 jours à compter de la date de délivrance par le notaire de la copie de l'acte authentique et de l'attribution notariée établie en application des dispositions de l'article D 1617-19, premier alinéa, du Code général des collectivités territoriales portant établissement des pièces justificatives des paiements des Collectivités, départements, régions et établissements publics locaux ou du retour des hypothèques.

En cas de non-respect de ce délai, la Collectivité sera tenue au versement d'intérêts moratoires. Le taux de référence pour le versement des intérêts moratoires correspond au taux marginal de la BCE en vigueur à la date à laquelle les intérêts moratoires ont commencé à courir, majoré de sept points.

Convention opérationnelle EPF - SABLONCEAUX n° CP - 17 - 14 - 009
Octobre 2014

17

Si la Collectivité désigne un ou des tiers acquéreurs pour le rachat des biens, ceux-ci sont redevables au jour de la cession de la totalité du prix de vente tel que défini à l'article 12.2

Les sommes dues à l'EPF FC seront versées par le notaire au crédit du compte du Trésor Public IBAN n° 1007 1860 0000 0010 0320 177 ouvert au nom de l'EPF.

ARTICLE 14. - RÉSILIATION DE LA CONVENTION

La convention peut être résiliée à la demande de l'une ou l'autre des parties si la Collectivité renonce à une opération ou en modifie substantiellement le programme.

Dans l'hypothèse d'une demande anticipée de résiliation, il est procédé immédiatement à un constat contradictoire des prestations effectuées par l'EPF. Ce constat fait l'objet de l'établissement d'un procès-verbal, indiquant notamment le délai dans lequel l'EPF doit remettre à la Collectivité l'ensemble des pièces du dossier, dont il est dressé un inventaire.

En l'absence d'acquisition par l'EPF, la Collectivité est tenue de rembourser les dépenses et frais acquittés par l'EPF pour l'engagement de l'opération.

En cas d'acquisition, la Collectivité est tenue de racheter les biens mis en réserve par l'EPF aux conditions précisées à l'article 12.2 de la présente convention et ce, dans les six mois suivant la décision de résiliation acceptée par les deux parties.

ARTICLE 15. - CONTENUEUX

À l'occasion de toute contestation ou tout litige relatif à l'interprétation ou à l'application de la présente convention, les parties rechercheront prioritairement un accord amiable.

Si un tel accord ne peut être trouvé, le litige sera porté devant le Tribunal Administratif de Poitiers.


Fait à Poitiers, le 11/5/2015 en 4 exemplaires originaux

La Collectivité
de SABLONCEAUX
représentée par son Maire,



Lysiane GOUGNON

L'Établissement Public Foncier
de Poitou-Charentes
représenté par son Directeur-Général,


Philippe GRATAL

Convention opérationnelle EPF - SABLONCEAUX n° CP - 17 - 14 - 009
Octobre 2014

18

2

La Communauté d'Agglomération Royan Atlantique
représentée par son Président,

AGGLOMERATION
ROYAN ATLANTIQUE
107 Avenue du Président
17251 ROYAN Cedex

Jean Pierre TALLEU

Avis préalable favorable du Contrôleur Général Économique et Financier, Hubert BLAISON n° 2014/50 en date
du 23 Septembre 2014.


Annexe n°1 : Convention Cadre

Annexe n°2 : Plans et désignation cadastrale des différents périmètres d'intervention

Annexe n°3 : Condition de gestion des biens mis en réserve

Convention opérationnelle EPF - SABLONCEAUX n° CP - 17 - 14 - 009
Octobre 2014

19 R




3

~~Philippe GRALL~~
Directeur général



Philippe GRALL
Directeur général



Philippe GRALL
Directeur général



AVENANT N°1
CONVENTION OPERATIONNELLE N° CP-17-14-009
COMMUNES DE SABLONCEAUX
ENTRE
La Commune de SABLONCEAUX
La Communauté d'Agglomération Royan Atlantique
ET
L'ETABLISSEMENT PUBLIC FONCIER
DE POITOU-CHARENTES

Entre
La Ville de SABLONCEAUX, dont le siège est situé 60 rue de la Mairie - BP 10 014 - 17 600 SABLONCEAUX - représentée par son maire, Madame Lysiane GOUNGON, autorisée à l'effet des présentes par une délibération du conseil municipal en date du 10 Février 2015
Ci après dénommée « la Collectivité »
d'une part,
La Communauté d'Agglomération Royan Atlantique, établissement public de coopération intercommunale dont le siège est 107 avenue de Rochefort - 17 201 ROYAN Cedex - représentée par Monsieur Jean Pierre TALLIED, son Président, dûment habilité par délibération du Conseil Communautaire du 16/01/15
Ci-après dénommée « CARA » ;
d'une part,
et
L'Etablissement Public Foncier de Poitou-Charentes, établissement public de l'Etat à caractère industriel et commercial, dont le siège est à - Immeuble le Comtiabte, 18-22 Boulevard Jeanne d'Arc, CS 70432 - 86011 POUILLEY Cedex - représenté par Monsieur Philippe GRALL, son directeur général, nommé par arrêté ministériel du 04 novembre 2013 et agissant en vertu de la délibération du conseil d'administration n° CA-2014-1-18 en date du 9 décembre 2014,
Ci-après dénommé « EPF » ;
d'autre part

PRÉAMBULE

La commune de Sablonceaux fait partie de la Communauté d'Agglomération Royan Atlantique (CARA) qui a conclu une convention cadre annexée à la présente (annexe 1), afin d'assister à leur demande l'agglomération et ses communes membres, dans la conduite sur le long terme d'une politique foncière active sur le territoire communautaire. Il s'agit de répondre aux objectifs de développement de ce dernier dans le cadre du développement durable ambitieux et de l'optimisation de la consommation de l'espace. Elle définit les principales directeurs et les axes d'interventions de l'EPF tels que définis dans le Programme Pluriannuel d'Intervention 2014-2018 au regard notamment de l'habitat, de l'habitat social et de la reconquête de secteurs ou de quartiers plus ou moins dégradés.

Dans le cadre de son projet de redynamisation du centre bourg à travers la densification en logements et l'implantation de commerces de proximité, la Collectivité a repéré plusieurs fonciers à recycler qui permettraient d'accueillir ses projets.

Le présent avenant vise à inscrire en périmètre de réalisation des fonciers destinés à la réalisation de ce projet.

CECI EXPOSÉ, IL EST CONVENU CE QUI SUIT :

ARTICLE 1. - MODIFICATION DU PERIMETRE DE REALISATION

Cet article vient modifier l'article 2.2 de la convention initiale

L'EPF n'intervient en acquisition sur le périmètre de réalisation que si la collectivité a défini un projet cohérent et soutenable au regard des contraintes réglementaires et financières.
A ce titre sur les emplacements repérés et préalablement à l'acquisition, l'EPF pourra réaliser ou faire réaliser en collaboration avec la Collectivité des études préalables à l'opération permettant la définition, la précision d'un projet réalisable et ainsi que ses modalités d'intervention.


La Collectivité a identifié le foncier suivant :

- Ilots « rues de l'abbaye, des Genêts, D 117 »

Le foncier concerné correspond à des biens vacants en mauvais état, parfois en ruine et aux terrains attenants.

L'EPF pourra se porter acquéreur des biens sur demande de la commune et sous réserve que les projets comportent des commerces de proximité et des logements autour d'une densité minimale de 30 lgs/ha et une part de logements sociaux ou en accession sociale à la propriété approchant 20%. L'EPF pourra s'il y a lieu mener des travaux de déconstruction, démolition et de dépollution éventuelle pour le compte de la Collectivité.


Une étude de faisabilité en vue de la requalification de ce foncier et de la définition du projet de logement devra être lancée au plus tard au moment de l'acquisition.




Fait à Sablonceaux, le 11/15/2014, en quatre exemplaires originaux

La Collectivité de SABLONCEAUX représentée par son Maire,


L'établissement Public Foncier de Poitou-Charentes représenté par son Directeur Général,



Lysiane GOUGNON




Philippe GIRARD

La Communauté d'Agglomération Royan Atlantique représentée par son Président,


Jean Pierre TALLARO



Avis préalable favorable du Contrôleur Général Économique et Financier, Hubert BLAISON n° 2014/136 en date du 8 décembre 2014.

Annexe n°1 : Plan modificatif de la convention

Avenant 1 Convention Opérationnelle EPF / Sablonceaux - CARA n° CP - 17-14-009
Décembre 2014

Commune de Sablonceaux



Bing

© 2010 Google © 2011 © 2012 © 2013 Bing, Microsoft, GeoGraphics

Périmètre d'études (16 ha)

Philippe GRALL
Directeur général

ETS PUBLIC FONCIER DE NOUVELLE-AQUITAINE

R75-2018-03-20-037

B-2018-10 - Convention opérationnelle pour la redynamisation du centre-bourg entre la Commune de Villedoux (17) et l'Etablissement Public Foncier de Nouvelle-Aquitaine

Etablissement Public Foncier de Nouvelle-Aquitaine

Bureau

Séance du mercredi 7 mars 2018

Délibération n° B-2018- 10

Approbation du projet : Convention opérationnelle pour la redynamisation du centre-bourg entre la Commune de Villedoux (17) et l'Etablissement Public Foncier de Nouvelle-Aquitaine

Le Bureau de l'Etablissement Public Foncier de Nouvelle-Aquitaine,

Vu le décret n° 2008-645 du 30 juin 2008 portant création de l'Etablissement public foncier de Poitou-Charentes, dans sa version dernière modifiée par le décret n° 2017-837 du 5 mai 2017 le renommant notamment en EPF de Nouvelle-Aquitaine,

Vu le Règlement Intérieur Institutionnel de l'Etablissement Public Foncier de Nouvelle-Aquitaine approuvé par le Conseil d'Administration par délibération n°CA-2017-62 du 26 octobre 2017, publié au recueil des actes administratifs de la Préfecture de la Région Nouvelle-Aquitaine spécial n°R75-2017-163 du 31 octobre 2017,

Sur proposition du Directeur Général,

-APPROUVE le projet de convention opérationnelle pour la redynamisation du centre-bourg entre la Commune de Villedoux (17) et l'Etablissement Public Foncier de Nouvelle-Aquitaine ;

- AUTORISE le Directeur Général à signer la convention ;

La Présidente du Conseil d'Administration

Laurence ROUEDE



Transmis pour approbation

à Monsieur le Préfet de
Région

Bordeaux, le 20 MARS 2018

Le Préfet, *Pour le Préfet,*
L'Adjoint au Secrétaire général
pour les affaires régionales.

Alexandre PATROU

ETABLISSEMENT PUBLIC FONCIER DE NOUVELLE-AQUITAINE
15, rue de la République - 33000 BORDEAUX
Tél. : 05 57 00 00 00 - Fax : 05 57 00 00 01
www.epfnouvelle-aquitaine.fr

05 57 00 00 00

Etablissement Public Foncier de Nouvelle-Aquitaine

Bureau

Séance du mercredi 7 mars 2018

Rapport du Directeur Général

Approbation du projet : Convention opérationnelle pour la redynamisation du centre-bourg entre la Commune de Villedoux (17) et l'Etablissement Public Foncier de Nouvelle-Aquitaine

Description de la convention : Centre-Bourg

-Objet : équipements publics

La Commune de Villedoux souhaite continuer voire même amplifier la dynamique démographique amorcée sur son territoire en développant davantage les commodités locales. A ce titre, la commune a lancé un projet d'aménagement d'ensemble à l'échelle d'un ilot pour y créer des équipements à vocation associative, artistique et éducative et non nuisant pour l'environnement proche, dans son centre-bourg à proximité de l'école communale.

La collectivité a déjà acquis deux fonciers sur cet ilot par voie de préemption et y a installé des équipements, mais l'environnement est actuellement assez vétuste. Il est envisagé d'agrandir ce pôle et de le rénover afin de pouvoir y implanter de nouvelles activités, c'est pour cette raison que la collectivité sollicite l'EPF. La commune envisage également à moyen terme de transférer une partie de ces commodités à l'entrée sud du bourg (notamment une salle des fêtes).

-Montant : 600 000 €

-Durée : 5 ans

-Périmètres :

Périmètre d'études : Sans objet

Périmètre de veille : Sans objet

Périmètre de réalisation : Ce périmètre correspond aux périmètres en rouge sur la carte.

- **Projet 1 : ilot situé « Rue du Fiton »**

Site : Parcelles cadastrées AB n°66, 67 et 63 situées rue du Fiton, pour une contenance globale de 971 m². Le parcellaire en question, de propriété privée, est localisé dans le cœur de bourg.

Projet : La commune souhaite agir rapidement sur ces fonciers afin d'installer un pôle à vocation culturelle et artistique en cœur de bourg à proximité directe des commodités et équipements publics.

Sur ces périmètres, l'EPF engagera une démarche de négociation amiable avec les propriétaires des parcelles du périmètre. Il préemptera avec l'accord de la collectivité de manière systématique sur ce périmètre sauf cas spécifique et sera en capacité d'engager la procédure de déclaration d'utilité publique – expropriation si nécessaire après délibération de l'organe délibérant de la collectivité.

Le droit de préemption sera délégué à l'EPF sur ce périmètre.



**CONVENTION OPERATIONNELLE N° 17-18-...
D'ACTION FONCIERE POUR LA REDYNAMISATION DU CENTRE-BOURG**

ENTRE

LA COMMUNE DE VILLEDoux (17)

ET

L'ETABLISSEMENT PUBLIC FONCIER DE NOUVELLE-AQUITAINE

Entre

La **Commune de Villedoux**, dont la Mairie est située 4, Rue de la Mairie, 17230 VILLEDoux, représentée par son maire, **Monsieur François VENDITOZZI**, autorisé à l'effet des présentes par une délibération du conseil municipal en date du,
Ci-après dénommée « **la Collectivité** » ;


D'une part,

Et

L'**Établissement Public Foncier de Nouvelle-Aquitaine**, établissement public de l'État à caractère industriel et commercial, dont le siège est au 107 Boulevard du Grand Cerf, CS 70432 - 86011 POITIERS Cedex – représenté par **Monsieur Philippe GRALL**, son Directeur Général, nommé par arrêté ministériel du 4 novembre 2013 et agissant en vertu de la délibération du conseil d'administration n°..... en date du, ou Bureau
Ci-après dénommé « **EPF** » ;

D'autre part

Identification des périmètres d'intervention



PRÉAMBULE

La Commune de Villedoux

Villedoux est une commune périurbaine située dans la partie nord de la Charente-Maritime, l'Aunis, aux portes de l'agglomération de La Rochelle (13 kilomètres de cette ville).

Elle fait partie de la Communauté de Communes d'Aunis Atlantique depuis la création de cette intercommunalité le 1^{er} janvier 2014. Elle est située à 11 kilomètre de Marans, siège de cette dernière.

Les routes nationales 11 et 137 sont situées à moins de 15 minutes, reliant ainsi la Commune à La Rochelle (en 10 minutes), Bordeaux (2h), Nantes et Poitiers (1h30).

La Gare SNCF la plus proche, La Rochelle, se situe 13 kilomètres.

La commune recense 2 242 habitants en 2015, une population correspondant au triple de la population en 1975 et au double par rapport à 2007. La population connaît une augmentation exponentielle depuis 1945 (300 habitants à l'époque). La commune bénéficie de l'attrait de la côte atlantique né après-guerre et de la proximité de l'agglomération de La Rochelle, dont le marché immobilier est aujourd'hui très tendu et l'accès à la propriété très difficile.

Avec 65% de l'emploi total, le secteur tertiaire et la construction sont largement prépondérants. Il est observé une large économie résidentielle avec 90% de la population active travaillant dans une commune différente du bassin d'emploi de La Rochelle, le principal du Département. La Commune dispose cela dit de commerces de proximité tels qu'une boulangerie pâtisserie, un bar-tabac, plusieurs coiffeurs, un garage automobile et plusieurs entreprises de construction (maçonnerie, électricité, plomberie...). Une école communale est également présente sur la Commune avec 300 élèves ainsi que deux médecins généralistes.

Le parc de logements, en 2014, est composé de 95% de résidences principales. Le taux de résidences secondaires, de 0,8% témoigne du caractère résidentiel de la Commune qui a d'ailleurs un taux de vacance de logements de seulement 4,8%. En termes de patrimoine, la Commune dispose d'une église initialement construite au XII^e siècle, reconstruite à plusieurs reprises dont la dernière fois au XVIII^e siècle ainsi que plusieurs puits dont « le vieux puits de l'église » datant du XVIII^e siècle.

Le Projet de la Commune :

La Commune de Villedoux souhaite continuer voire même amplifier la dynamique démographique amorcée sur son territoire en développant davantage les commodités locales. A ce titre, la commune a lancé un projet d'aménagement d'ensemble à l'échelle d'un ilot pour y créer des équipements à vocation associative, artistique et éducative et non nuisant pour l'environnement proche, dans son centre-bourg à proximité de l'école communale.

La collectivité a déjà acquis deux fonciers sur cet ilot par voie de préemption et y a installé des équipements, mais l'environnement est actuellement assez vétuste. Il est envisagé d'agrandir ce pôle et de le rénover afin de pouvoir y implanter de nouvelles activités, c'est pour cette raison que la collectivité sollicite l'EPF. La Commune envisage également à moyen terme de transférer une partie de ces commodités à l'entrée sud du bourg (notamment une salle des fêtes).

L'Établissement Public Foncier de Nouvelle-Aquitaine

L'Établissement Public Foncier de Nouvelle-Aquitaine a été créé en tant qu'EPF de Poitou-Charentes par décret du 30 juin 2008. Il est devenu EPF de Nouvelle-Aquitaine par décret n° 2017-837 du 5 mai 2017 modifiant le décret n° 2008-645 du 30 juin 2008 portant création de l'Établissement public foncier de Poitou-Charentes.

C'est un établissement public de l'État à caractère industriel et commercial au service des différentes collectivités, dont la mission est d'acquiescer de d'assurer le portage de biens bâtis ou non bâtis sur le territoire régional.

L'EPF, qui n'est pas un aménageur, est habilité à réaliser des acquisitions foncières et des opérations immobilières et foncières de nature à faciliter l'aménagement ultérieur des terrains par les collectivités ou les opérateurs qu'elles auront désignés. Il peut également procéder à la réalisation des études et travaux nécessaires à l'accomplissement de ces missions.

Au titre de son Programme Pluriannuel d'Intervention 2014-2018 (PPI), les interventions de l'EPF, au service de l'égalité des territoires, sont guidées par les objectifs généraux suivants :

- favoriser l'accès au logement abordable, en particulier dans les centres bourgs ;
- renforcer la cohésion sociale des territoires en favorisant la mixité sociale, le désenclavement social, le développement de l'emploi et de l'activité économique (en proximité des centres bourgs et des centres villes), la reconversion de friches vers des projets poursuivant des objectifs d'habitat, de développement agricole local (développement du maraîchage, par exemple) ou de création de « zones de biodiversité » ;
- accroître la performance environnementale des territoires et contribuer à la transition énergétique ;
- maîtriser l'étalement urbain et la consommation d'espaces naturels et agricoles : les éventuelles extensions de bourgs accompagnées d'interventions en centre bourg ancien seront privilégiées au regard des critères d'intervention en matière de minoration foncière ;
- favoriser les restructurations de cœur de bourg ou centre-ville ;
- accompagner les collectivités confrontées aux risques technologiques ou naturels et tout particulièrement aux risques de submersion marine.

Au service de chacun des territoires et dans le respect de ses principes directeurs et de l'article L. 300-1 du Code de l'urbanisme, l'EPF :

- soutient le développement des agglomérations, en contribuant à la diversité de l'habitat, à la maîtrise des développements urbains périphériques, à la reconversion des friches en nouveaux quartiers de ville, à l'accueil de grands pôles d'activité, d'équipements et de recherche ;
- favorise l'amélioration du maillage urbain régional, en contribuant au renforcement des fonctions urbaines des villes, petites ou moyennes, et des EPCI qui les regroupent, ainsi qu'à la mise en œuvre de leurs politiques locales de l'habitat et de développement économique ; dans ces domaines, l'EPF interviendra en appui des collectivités qui le souhaitent ;

- conforte la structuration des espaces ruraux, en contribuant notamment à la réalisation des projets d'habitat et de développement portés par les collectivités et au maintien des commerces et des services ; l'intervention foncière de l'EPF pourra débiter par la mise à disposition de la collectivité de son ingénierie foncière pour l'aider, dans un contexte réglementaire parfois complexe, à analyser sur le plan foncier ses projets et à bâtir une stratégie foncière pour les mettre en œuvre ;
- participe à la protection et à la valorisation des espaces agricoles, forestiers et des espaces naturels remarquables, notamment des zones humides, à la protection de la ressource en eau, ainsi qu'à la protection contre les risques naturels, technologiques ou liés aux changements climatiques, en complémentarité avec les autres acteurs

Enfin, de nouveaux leviers d'intervention financière et technique de l'EPF en faveur d'une mise en œuvre rapide des projets des collectivités, tant en conseil qu'en accompagnement, ont été adoptés dans le cadre du présent PPI. Ils permettent en particulier de veiller à limiter le risque technique et financier pour les collectivités.

L'EPF, par la présente convention, accompagnera la Collectivité afin d'enrichir les projets qui lui sont soumis pour faire émerger des opérations remarquables et exemplaires répondant aux enjeux du territoire et aux objectifs définis dans le PPI.

De manière générale, les interventions foncières au bénéfice de projets traduisant une ambition particulière en matière environnementale ou sociale, et plus généralement poursuivant les objectifs généraux énumérés précédemment, sont privilégiées. Ainsi, l'économie d'espace et les opérations de recyclage du foncier, de retraitement de bâti ancien dans une perspective de réhabilitation ultérieure ou de densification sont prioritairement accompagnées.

CECI EXPOSÉ, IL EST CONVENU CE QUI SUIV

ARTICLE 1. — OBJET DE LA CONVENTION

La présente convention a pour objet de :

- ◆ définir les objectifs partagés par la Collectivité et l'EPF ;
- ◆ définir les engagements et obligations que prennent la Collectivité et l'EPF dans la mise en œuvre d'un dispositif (**études, acquisition, gestion, cession, ...**) visant à faciliter la maîtrise foncière des emprises nécessaires à la réalisation d'opérations entrant dans le cadre de la convention ;
- ◆ préciser les modalités techniques et financières d'interventions de l'EPF et de la Collectivité, et notamment les conditions financières dans lesquelles les biens immobiliers acquis par l'EPF seront revendus à la Collectivité et/ou aux opérateurs désignés par celle-ci.

A ce titre, la Collectivité confie à l'Etablissement Public Foncier la mission de conduire des actions foncières de nature à faciliter la réalisation des projets définis dans cette convention. Cette mission pourra porter sur tout ou partie des actions suivantes :

- ◆ Réalisation d'études foncières

- ◆ Acquisition foncière par tous moyens (amiable, préemption DUP, droit de délaissement, droit de priorité, expropriation...);
- ◆ Portage foncier et éventuellement gestion des biens
- ◆ Recouvrement/perception de charges diverses ;
- ◆ Participation aux études menées par la Collectivité ;
- ◆ Réalisation de travaux, notamment de déconstruction/dépollution ou mesures conservatoires ;
- ◆ Revente des biens acquis
- ◆ Encaissement de subventions afférentes au projet pour qu'elles viennent en déduction du prix de revente des biens ou remboursement des études.

ARTICLE 2. – PERIMETRES D'INTERVENTION

Les modalités d'intervention de l'EPF sont définies dans le règlement d'intervention annexé à la présente convention (annexe 1). L'ensemble des signataires déclare en avoir pris connaissance et en accepter toutes les conditions sans réserve.

Cette annexe précise notamment les conditions de réalisations d'études dans le cadre de la convention, les modalités d'intervention en acquisition amiable, préemption au prix ou en révision de prix, expropriation, la gestion des biens acquis, les modalités de cession et le calcul du prix de cession, l'évolution de la convention, ses modalités de résiliation.

Les modalités principales de l'action de l'EPF sont notamment :

- L'intervention de l'EPF ne doit pas contribuer à l'inflation foncière. L'EPF a vocation à bien analyser un prix envisageable, qui est soumis à l'avis des Domaines de manière stricte et validé par la collectivité. Cette analyse peut lorsque cela est nécessaire s'appuyer sur diverses études de projet, technique, de coûts de dépollution et déconstruction
- Le projet est du ressort de la collectivité, que l'EPF peut éventuellement appuyer par des études d'opportunité (gisements, pré-faisabilité éventuellement) en amont et des consultations d'opérateurs en aval. Les orientations de projet permettent de définir en commun la stratégie concrète d'acquisition sur les sites repérés sur la convention, tant en termes d'articulation des calendriers que de définition des valeurs de références

Les modalités d'exercice des prérogatives réglementaires (droit de préemption, expropriation) font l'objet d'un examen et d'une rigueur particuliers. Pour l'exercice du droit de préemption, notamment, les contraintes relatives aux délais et aux formalités obligatoires nécessitent que l'EPF centralise le processus et s'assure ainsi de sa régularité. Cela implique notamment une transmission immédiate, si nécessaire en format numérisé, des DIA sur les périmètres de délégation du DPU, ainsi que de celles sur lesquelles une délégation ponctuelle peut être envisagée, et ce en amont de la décision sur le souhait de la collectivité d'engager une préemption (l'EPF doit en être destinataire a minima dans les 7 jours de la réception en mairie). De manière générale, une réactivité forte est nécessaire pour la délégation et l'accord sur la décision.

2.1 Un périmètre de veille foncière sur lequel une démarche de veille active sera engagée

Sans objet

Le périmètre de veille foncière s'inscrit dans une démarche d'anticipation foncière active en appui de la démarche de précision du projet engagé par la collectivité. L'EPF pourra engager des négociations amiables sur des fonciers identifiés d'un commun accord avec la collectivité et dans la logique du projet d'ensemble. Il pourra intervenir en préemption de la même manière. Des études peuvent aussi être réalisées dans ce périmètre.

Les projets ont vocation à être précisés par avenants une fois les acquisitions réalisées.

Le droit de préemption sera délégué à l'EPF sur ce périmètre.

2.2 Un périmètre de réalisation sur lequel une démarche d'intervention foncière sera engagée

Ce périmètre correspond aux périmètres en rouge sur la carte.

- **Projet 1 : ilot situé « Rue du Fiton »**

Site : Parcelles cadastrées AB n°66, 67 et 63 situées rue du Fiton, pour une contenance globale de 971 m². Le parcellaire en question, de propriété privée, est localisé dans le cœur de bourg.

Projet : La commune souhaite agir rapidement sur ces fonciers afin d'installer un pôle à vocation culturelle et artistique en cœur de bourg à proximité directe des commodités et équipements publics.

Sur ces périmètres, l'EPF engagera une démarche de négociation amiable avec les propriétaires des parcelles du périmètre. Il préemptera avec l'accord de la collectivité de manière systématique sur ce périmètre sauf cas spécifique et sera en capacité d'engager la procédure de déclaration d'utilité publique – expropriation si nécessaire après délibération de l'organe délibérant de la collectivité.

Le droit de préemption sera délégué à l'EPF sur ce périmètre.

ARTICLE 3. – ENGAGEMENT FINANCIER GLOBAL AU TITRE DE LA CONVENTION

Sur l'ensemble de la convention, l'engagement financier maximal de l'Etablissement Public Foncier est de SIX CENT MILLE EUROS HORS TAXES (600 000 € HT).

Au terme de la durée conventionnelle de portage, la collectivité est tenue de solder l'engagement de l'EPF et donc de racheter les biens acquis par celui-ci, soit le prix d'acquisition augmenté des frais subis lors du portage et des études, avec TVA selon le régime et la réglementation en vigueur, l'EPF étant assujetti.

L'EPF ne pourra engager d'acquisitions foncières, de dépenses d'études de gisement foncier ou de préfaisabilité et de travaux de démolition dans le cadre de la présente convention que sur accord écrit de la commune en la personne de son maire, selon les formulaires annexés à la présente convention.

ARTICLE 4. – DUREE DE LA CONVENTION

La durée de la convention est de 5 ans, à compter de la première acquisition sur les périmètres désignés ou, pour les biens expropriés, à compter du premier paiement effectif ou de la première consignation des indemnités d'expropriation.

Toutefois en l'absence d'acquisition, la convention sera immédiatement échue au plus tard 3 ans après sa signature.

En cas d'inclusion dans l'acte de cession d'une clause résolutoire, l'engagement de rachat de la collectivité vaut cependant jusqu'à extinction de cette clause : si suite à une cession la vente est résolue et l'EPF redevient propriétaire du bien, les engagements relatifs au rachat restent en vigueur.

Fait à, le en 4 exemplaires originaux

La Commune de Villedoux
représentée par son Maire,

L'Établissement Public Foncier
de Nouvelle-Aquitaine
représenté par son Directeur Général,

François VENDITTOZZI

Philippe GRALL

Avis préalable favorable du Contrôleur Général Économique et Financier, **Hubert BLAISON** n° 20../.. en date du 20..

Annexe n°1 : Règlement d'intervention

Annexe 1 : règlement d'intervention

Le présent règlement d'intervention détermine les conditions génériques d'intervention de l'EPF, applicables à la convention auquel il est annexé.

Il porte sur les études que peut réaliser l'EPF, les modalités d'acquisition et de cession, de portage des biens et de clôture de la convention.

Il tient compte du document d'orientation du PPI 2018-2022 adopté par le conseil d'administration de l'EPF par délibération n°2017-64 du 13 décembre 2017.

Les parties reconnaissent avoir pris connaissance de l'ensemble des dispositions du présent règlement.

Signataire	Signature
EPF – Le Directeur Général Philippe GRALL	

Fait pour être annexé à la convention n°.....

CHAPITRE 1. — Les études

La démarche d'études doit permettre de cibler de façon adéquate l'action foncière. Elle permet aussi potentiellement d'alimenter les documents de planification existants et d'avancer vers l'élaboration d'une stratégie foncière pour la collectivité. Tout ou partie des études pourront être menées selon les besoins, elles peuvent être menées en interne par la collectivité ou par l'EPF, ou par un ou plusieurs prestataires.

Les études correspondant aux spécifications des articles 1 à 3 pourront être menées par l'EPF en maîtrise d'ouvrage propre et financées par celui-ci. Le montant est alors comptabilisé dans les dépenses engagées pour la mise en œuvre de la convention. En conséquence, ce montant est répercuté dans le prix de cession ou si aucune acquisition n'a eu lieu, est remboursé par la collectivité au titre des dépenses engagées. Certaines études pourront néanmoins être prises en charge en partie ou intégralement par l'EPF en application du PPI. La collectivité pourra aussi être maître d'ouvrage de l'étude et assistée par l'EPF.

ARTICLE 1. – L'ETUDE DES BESOINS FONCIERS DU TERRITOIRE

Une étude sur les besoins fonciers peut correspondre à l'élaboration d'une stratégie sur une échelle longue ou à une échelle intercommunale. Elle peut servir, avant une démarche de recherche de gisements fonciers ou d'études pré-opérationnelles, à déterminer l'état du marché, les surfaces nécessaires et les unités de projet possibles (collectifs, lotissements denses, ...). Il s'agit d'une analyse centrée autour de la question foncière, qui doit permettre d'affiner les besoins en termes de foncier, quel que soit son usage : habitat, commerce, artisanat, activités médicales, sportives, ... et de donner une cohérence à une échelle large.

Méthodologiquement cette étude peut comporter une phase d'entretiens permettant la qualification de la demande (experts des marchés, bailleurs, promoteurs, élus, agents immobiliers/notaires) croisée avec une analyse des documents d'urbanisme (PLU, PLH, SCOT...) et des études déjà réalisées (Agenda 21...) afin d'affiner les éléments exprimés dans les documents de planification en centrant l'analyse sur la question foncière.

Dans le cas d'un centre-bourg ou d'un centre-ville dégradé, une étude plus précise sur l'attractivité du bourg et des conditions de revitalisation, ou de revalorisation du foncier économique et commercial, pourra être menée.

La Collectivité et l'EPCI signataire le cas échéant transmettront pour la réalisation d'une telle étude à l'EPF l'ensemble des données nécessaires (documents d'urbanisme, DIA, analyse des permis de construire...). Cette étude pourra pour des raisons de simplicité être intégrée à une étude de gisement ou pré-opérationnelle.

Dans le cas où les documents d'urbanisme et de planification recèlent une analyse suffisante, notamment en termes d'analyse de marché et de définition des typologies de produits susceptibles d'être réalisés, de simples compléments pourront être réalisés. Dans ce cas, l'EPF pourra être associé à l'élaboration de ces documents réglementaires et aux études afférentes.

ARTICLE 2. – L'ETUDE DE GISEMENT FONCIER

L'étude de gisement foncier doit permettre d'identifier au sein de l'enveloppe urbanisée de la commune les sites mutables pouvant accueillir une opération d'aménagement en densification ou en renouvellement de l'existant. Elle doit servir à cibler au terme d'une démarche rigoureuse les types de biens suivants :

- Biens vacants, en vente, à l'abandon, pollués
- Dents creuses, Cœur d'îlot, parcelle densifiable, fond de jardin

A la suite de ce repérage une classification des biens en fonction notamment du coût d'acquisition et de la difficulté à acquérir pourra aboutir à une hiérarchisation des secteurs prioritaires d'intervention et une inscription de sites dans les différents périmètres d'intervention de l'EPF.

Dans le cas où une telle étude est prévue pour le PLH ou d'autres documents réglementaires, l'EPF pourra être associé à celle-ci et des études complémentaires pourront être menées en tant que de besoin.

ARTICLE 3. – LES ETUDES PREALABLES A L'OPERATION

L'étude préalable doit permettre, sur des sites déterminés et compris dans les périmètres de la convention, de préciser un projet. Elle peut être menée postérieurement à l'acquisition pour encadrer le choix d'un opérateur ou permettre à la collectivité de déterminer un mode de portage et un phasage adéquats, ou antérieurement pour préciser les conditions d'acquisition et l'assiette d'un éventuel projet. Elle doit servir pour la collectivité à limiter les risques financiers et à optimiser la rentabilité foncière de l'opération.

Elle doit permettre de déterminer :

- Un plan de composition du site

- Un pré-chiffrage à travers un budget prévisionnel des coûts (aménagement, réhabilitation) et des recettes
- Un mode de portage technique et réglementaire, et une définition des éventuels opérateurs susceptibles de porter un projet, ainsi que des financements mobilisables
- Un phasage du projet et des cessions

Elle pourra aussi poser les bases de travail pour l'évolution du document d'urbanisme si cela s'avère réalisable et nécessaire pour la faisabilité de l'opération.

CHAPITRE 2. - Modalités d'intervention de l'EPF au service du projet de la collectivité

ARTICLE 4. – L'ACQUISITION FONCIERE

Conformément à la mission de maîtrise foncière qui lui est confiée par la présente convention, l'EPF s'engage à procéder, avec l'accord de la Collectivité, à l'acquisition par acte notarié des biens inscrits dans les périmètres de réalisation, de façon systématique ou au cas par cas selon les dispositions de l'article 2.

A titre exceptionnel et dérogatoire, l'EPF pourra se porter acquéreur, tout en limitant la durée de portage au maximum, pour l'achat de foncier à la collectivité visant à composer une unité foncière en vue d'une cession groupée à un opérateur, dans le cadre d'une consultation.

Les acquisitions se déroulent selon les conditions évoquées ci-après dans la présente convention, en précisant qu'en application des dispositions figurant dans le Code Général de la Propriété des Personnes Publiques, les acquisitions effectuées par l'EPF seront réalisées à un prix inférieur ou égal à l'estimation faite par France-Domaine ou le cas échéant, par le juge de l'expropriation.

Dans le cadre de la présente convention, l'EPF s'engage à transmettre à la Collectivité les attestations notariées des biens dont il s'est porté acquéreur, au fur et à mesure de leur signature.

Quelle que soit la forme d'acquisition, lorsque les études techniques ou les analyses de sols font apparaître des niveaux de pollution, des risques techniques ou géologiques susceptibles de remettre en cause l'économie du projet d'aménagement au regard du programme envisagé, l'EPF et la Collectivité conviennent de réexaminer conjointement l'opportunité de l'acquisition.

Les biens bâtis inoccupés ont vocation à être démolis au plus vite afin d'éviter tout risque d'occupation illégale ou d'accident. Parfois, il peut être opportun de préserver des bâtiments. La Collectivité précisera donc, avant la signature de l'acte authentique, pour chaque acquisition de parcelle bâtie, s'il y a lieu de préserver ou non les bâtiments. Par ailleurs, des études complémentaires (diagnostics techniques, sondages, constat d'huissier...) peuvent être nécessaires.

La Collectivité s'engage à mettre en œuvre le cas échéant, tous les moyens pour la réinstallation ou réimplantation des occupants et/ou locataires d'activités ou de logement présentant des titres ou droits des biens à acquérir ou acquis, dès lors que ce relogement est nécessaire pour permettre la réalisation du projet, et ce dans des délais compatibles avec la mise en œuvre de la présente convention ;

ARTICLE 5. – LES MODALITES D'ACQUISITION

L'EPF est seul habilité à négocier avec les propriétaires et à demander l'avis de France Domaine. En particulier, la Collectivité ne devra pas communiquer l'avis des Domaines aux propriétaires.

L'EPF engagera une acquisition des assiettes foncières nécessaires à la réalisation du projet arrêté soit par négociation amiable, soit par exercice d'un droit de préemption ou de priorité s'il existe, soit par substitution à la Collectivité sur réponse à un droit de délaissement, soit par expropriation, soit par toutes autres procédures ou moyens légaux.

Le cas échéant, la collectivité s'engage à faire prendre par l'autorité compétente la décision nécessaire à la délégation par la Collectivité à l'EPF, sur les périmètres définis à l'article 2 ou au cas par cas, selon les modalités définies à cet article, des droits de préemption ou de priorité dont elle serait titulaire. Il en sera de même pour la réponse à un droit de délaissement.

Si une autre personne morale est titulaire d'un droit de préemption, de priorité ou de réponse à un droit de délaissement, la Collectivité s'engage à solliciter de cette personne la délégation à l'EPF dans les mêmes conditions.

La Collectivité transmettra l'ensemble des données utiles à la réalisation de la mission de l'EPF : décision instaurant le droit de préemption, décision déléguant l'exercice du droit de préemption à l'EPF et éléments de projets sur les secteurs d'intervention.

Par ailleurs, la finalisation de la maîtrise foncière pourra nécessiter le recours à l'expropriation. S'il est décidé que l'EPF sera bénéficiaire de la Déclaration d'Utilité Publique (DUP), en vue du transfert de propriété de biens à son profit à l'issue de la procédure, l'EPF et la Collectivité constitueront conjointement le dossier de DUP.

ARTICLE 6. – LA GESTION ET LA MISE EN SECURITE DES BIENS ACQUIS

Les biens acquis par l'EPF et qui ne doivent pas être rapidement démolis et qui ne sont pas occupés au moment de l'acquisition ont vocation à être mis à disposition de la collectivité. Pour toute acquisition, l'EPF proposera donc la mise à disposition à la collectivité sauf disposition particulière justifiée par la nature ou l'état particulier du bien. Sur accord de la collectivité, le bien sera donc mis à disposition de celle-ci. Les dispositions du présent article s'entendent en cas de mise à disposition de la collectivité, sauf mention contraire.

6.1 – Jouissance et gestion des biens acquis

Sauf disposition contraire justifiée par la nature ou l'état particulier du bien et dont l'EPF informerait la Collectivité, les biens sont remis en l'état à la Collectivité qui en a la jouissance dès que l'EPF en devient propriétaire. Cette remise en gestion autorise la Collectivité à utiliser le bien dès lors que son état le permet, sous sa responsabilité exclusive et sous réserve que cela ne retarde en aucun cas la mise en œuvre du projet.

La gestion est entendue de manière très large et porte notamment (et sans que cela soit exhaustif) sur :

- La gestion courante qui comprend notamment la surveillance, l'entretien des biens, les mesures conservatoires le cas échéant : travaux de sécurisation, fermeture des sites, déclaration auprès des autorités de police en cas d'occupation illégale, gestion des réseaux....

La Collectivité désignera auprès de ses services un interlocuteur chargé de la gestion et en informera l'EPF. La Collectivité visitera périodiquement les biens, au moins une fois par trimestre pour les biens

non occupés, une fois par an pour les biens occupés et après chaque événement particulier comme les atteintes aux biens, occupations illégales, contentieux, intervention sur le bien...

L'EPF acquittera les impôts et charges de toutes natures dus en tant que propriétaire de l'immeuble ainsi que les éventuelles charges de copropriété. Ces sommes seront récupérées sur le prix de revente. La commune gèrera les relations avec d'éventuels locataires ou occupants, perception des loyers et redevances, récupérations des charges.

6.1.a. – Biens occupés au moment de l'acquisition

Gestion des locations et occupations

Sauf accord contraire, l'EPF assure directement la gestion des biens occupés lors de l'acquisition. L'EPF perçoit les loyers et charges et assure le paiement des charges d'entretien et de fonctionnement afférentes au bien dont il est propriétaire. Il assure les relations avec les locataires et les occupants.

Cessation des locations et occupations

Sauf accord contraire, l'EPF se charge de la libération des biens. L'EPF appliquera les dispositions en vigueur (légales et contractuelles) selon la nature des baux ou des conventions d'occupation en place, pour donner congés aux locataires ou occupants. L'EPF mettra tout en œuvre, dans la limite des dispositions légales, pour libérer le bien de toute location ou occupation au jour de son utilisation définitive pour le projet de la Collectivité.

En particulier, la Collectivité et l'EPF se concerteront afin d'engager les libérations en tenant compte des droits des locataires et du calendrier de réalisation de l'opération.

Des indemnités d'éviction pourront être dues aux locataires ou occupants pour assurer la libération des lieux et permettre l'engagement opérationnel du projet retenu par la Collectivité. Elles seront prises en charge par l'EPF et intégrées dans le prix de revient du bien.

6.1.b Mises en locations

L'EPF pourra accorder des locations ou mises à disposition à des tiers. Il devra alors s'assurer que les biens qu'il souhaite faire occuper sont dans un état locatif conforme à la réglementation en vigueur.

Les éventuelles occupations ne pourront être consenties que sous les formes suivantes :

- Pour les immeubles à usage d'habitation : les locations seront placées sous l'égide de l'article 40 V de la loi du 6 juillet 1989 (ou tout autre disposition qui s'y substituerait) qui dispose que « les dispositions de l'article 10 de cette même loi, de l'article 15 à l'exception neuvième et dix-neuvième du I, 17 et 17-2 ne sont pas applicables aux logements donnés en location à titre exceptionnel et transitoire par les collectivités locales ».
- Pour les autres immeubles, y compris les terres agricoles : les biens ne pourront faire l'objet que de « concessions temporaires » au sens de l'article L 221-2 du Code l'Urbanisme (ou tout autre disposition qui s'y substituerait) qui indique que les immeubles acquis pour la constitution de réserves foncières... ne peuvent faire l'objet que de concessions temporaires qui ne confèrent au preneur aucun droit de renouvellement et aucun droit à se maintenir dans les lieux lorsque l'immeuble est repris en vue de son utilisation définitive.
- Pour les immeubles ruraux libres de construction : la mise à disposition est placée sous l'égide de l'article 142-6 du code rural et de la pêche maritime.

La durée d'occupation sera strictement limitée à la durée de portage, afin de ne retarder en aucun cas la mise en œuvre du projet.

Dans cette hypothèse, l'EPF fera son affaire personnelle des contrats nécessaires (eau, électricité, gaz, entretien des parties communes, maintenance des ascenseurs, extincteurs...).

Si l'EPF décide de louer ou de mettre à disposition des biens, il encaissera les loyers correspondant qui viendront en déduction du prix de revente, sauf à retenir 5% de leur montant en frais de gestion en cas de difficultés particulières de gestion.

6.1.c. – Dispositions spécifiques aux biens non bâtis

La Collectivité est tenue à la surveillance et à l'entretien du bien. Il s'agit notamment de :

- S'assurer de l'efficacité des dispositifs sécurisants les accès ;
- Vérifier l'état des clôtures et les réparer le cas échéant ;
- Débroussailler, faucher ou tondre régulièrement les espaces végétalisés ; à cet égard, la Collectivité s'engage à effectuer ces actions dans le cadre de pratiques respectueuses de l'environnement ;
- Elaguer ou couper des arbres morts ;
- Conserver le bien en état de propreté ;

6.1.d. – Disposition spécifiques aux biens bâtis à démolir

La Collectivité fera preuve d'une grande vigilance et visitera régulièrement le bien afin d'éviter toute dégradation, pollution, occupation illégale qui pourrait porter atteinte à la sécurité du bâtiment, de bâtiments voisins ou de tiers ou retarder les travaux.

Au besoin, dans le cadre de petits travaux pouvant être réalisés par ses services techniques, elle prendra après accord de l'EPF, les mesures conservatoires appropriées quand celle-ci revêtiront un caractère d'urgence. Dans le cas de travaux plus importants, elle informera immédiatement l'EPF qui fera exécuter les travaux à sa charge. Le coût des travaux sera pris en charge par l'EPF et intégré dans le prix de revient du bien.

6.1.e. – Dispositions spécifiques aux biens bâtis à conserver

Si l'état du bien l'exige, l'EPF en tant que propriétaire procédera aux travaux dits de grosses réparations définies par l'article 606 du Code Civil afin de préserver l'immeuble dans l'attente de sa réhabilitation. La Collectivité visitant le bien s'engage à prévenir rapidement l'EPF de toute réparation entrant dans ce cadre.

Dans la mesure où les biens ne sont pas occupés, ils sont mis à disposition de la Collectivité. Dans ce cas, la Collectivité assure toutes les obligations du propriétaire, informe l'EPF des différents travaux à effectuer, et les réalise après accord de l'EPF.

Il est précisé que dans les situations, où malgré les interventions de mise en sécurité d'un bien, ce dernier venait à se trouver occupé illégalement, l'EPF engagera immédiatement toute procédure contentieuse d'expulsion au plus vite, dans la perspective où une démarche amiable afin de libérer les lieux n'aboutirait pas. À ce titre, l'EPF pourra solliciter l'intervention de la police municipale sur ce bien afin d'engager une démarche amiable avec les occupants.

6.2. – Assurance

L'EPF n'assume que sa garantie en responsabilité civile concernant les biens en portage non mis à disposition de la Collectivité ou d'un tiers. Dans le cas de biens mis à disposition de la Collectivité, celle-ci prend toutes les obligations du propriétaire et doit par la même assurer le bien.

L'EPF, ou dans le cadre d'une mise à disposition la Collectivité, assure également la garantie dommages aux biens pour les biens bâtis destinés à la réhabilitation ou dont la destination n'est pas déterminée au moment de l'acquisition. Il appartient à la Collectivité d'informer l'EPF sur la destination réservée au bien. Par ailleurs, la Collectivité pouvant être gestionnaire du bien, elle informera l'EPF de toute occupation qu'elle effectuera dans les lieux ou de toute location, gratuite ou non, qu'elle concèderait à un tiers et vérifiera que son locataire s'assure en conséquence.

6.3. – Déconstruction, dépollution, études propres au site et travaux divers effectués par l'EPF

Sur les emprises qu'il a acquises, l'EPF pourra réaliser, avec l'accord de la Collectivité, toutes études, travaux, et opérations permettant de remettre un foncier « prêt à l'emploi », à l'exclusion des travaux d'aménagement. Il pourra s'agir notamment de travaux de déconstruction, de remise en état des sols et pré-paysagement, des mesures de remembrement, archéologie préventive, d'opérations de traitement et de surveillance liées à la pollution des sols et du sous-sol et exécutées en vue de leur mise en compatibilité environnementale avec les projets ultérieurs.

Pour l'accomplissement de cette mission de production de foncier, l'EPF pourra solliciter le concours de toute personne dont l'intervention se révélera nécessaire : géomètre, notaire, ingénierie d'études, études, huissier, avocat. Ils seront retenus dans le cadre de marchés, et conformément au Code des Marchés Publics et aux règles internes de l'EPF.

Le cas échéant, il pourra également faire appel aux services techniques des collectivités dans la mesure de leurs compétences.

La Collectivité sera informée des mesures conservatoires et d'une manière générale, des travaux de remise en état des sols.

L'EPF sera alors maître d'ouvrage des travaux ou études décidées et en assumera la charge financière et la responsabilité juridique. Le coût de ces travaux ou études sera cependant reporté sur le prix de vente des biens acquis dans le cadre de la présente convention.

Si la collectivité souhaite procéder elle-même à des travaux sur les biens portés par l'EPF pour son compte, elle devra contacter l'EPF pour définir les modalités et les conditions d'exécution desdits travaux.

ARTICLE 7. – LA CESSION DES BIENS ACQUIS

Les biens acquis sont cédés par l'EPF en fin de portage à la collectivité ou à l'opérateur qu'elle a désigné, seule ou en commun avec l'EPF, conformément aux dispositions législatives et réglementaires en vigueur.

Les conditions dans lesquelles peut intervenir en fin de portage la cession à un opérateur visent à éviter tout risque de perte de sens à l'action de l'EPF. A cette fin, une procédure de consultation d'opérateurs pourra être menée, en commun par la collectivité et l'EPF.

Si la collectivité réalise cette consultation, l'EPF assistera la collectivité à chacune des étapes. Il pourra par exemple s'il s'agit d'un appel à projets structuré participer à la réception des candidatures, à la présentation des offres et au choix de l'opérateur. L'EPF gardera comme objectif le maintien des perspectives de cession. Si l'EPF mène la consultation au titre de la convention, la commune sera invitée et associée à chaque étape.

Dans le cas où les terrains ne seraient pas cédés à un opérateur pour la réalisation du projet initialement prévu, la Collectivité rachètera les biens aux conditions fixées par la présente convention et ce, avant la date d'expiration de la présente convention.

Par ailleurs, dans le cas où la Collectivité décide, avant même la réalisation de la première acquisition par l'EPF, d'abandonner l'opération telle que définie dans la présente convention, elle remboursera les dépenses engagées par l'EPF au titre de la Convention.

Si, de sa propre initiative, la collectivité ne réalise pas sur un des biens acquis par l'EPF un projet respectant les engagements définis dans la convention ou fait des biens revendus une utilisation incompatible avec ces engagements, elle est immédiatement redevable envers l'EPF, en sus d'un éventuel remboursement de la minoration foncière perçue, d'une pénalité fixée forfaitairement à 10% du prix de cession hors taxe pour cette opération.

En cas de cession directe de l'EPF à un opérateur, ces obligations postérieures à la cession pourront être transférées en partie à l'opérateur dans l'acte de cession dans la mesure de ses capacités, la collectivité ne pouvant s'exonérer de ses responsabilités au titre de ses compétences en matière d'urbanisme notamment.

ARTICLE 8. – LES CONDITIONS DE LA REVENTE

8.1 - Conditions juridiques de la revente

La Collectivité rachètera ou fera racheter par un ou des opérateurs de son choix, par acte notarié, les immeubles acquis par l'EPF. Ce rachat s'effectuera dans le respect des dispositions législatives et réglementaires et des principes, et des engagements prévus dans la présente convention.

La cession à la demande de la Collectivité à toute autre personne physique ou morale, fera l'objet d'une délibération du conseil municipal qui tirera les conclusions de la consultation préalable conduite pour la désignation du ou des cessionnaires.

L'acquéreur prendra les immeubles dans l'état où ils se trouvent lors de l'entrée en jouissance. Il jouira des servitudes actives et supportera celles passives. Tous les frais accessoires à cette vente seront supportés par lui.

En tant que de besoin, la Collectivité ou l'opérateur désigné se subrogera à l'EPF en demande comme en défense, dans toutes les instances pendantes concernant des biens cédés et ce, devant toutes juridictions.

Il est précisé que les modalités et conditions de cession, à tout opérateur autre que la Collectivité, seront établies conjointement par l'EPF et par la Collectivité sur la base :

- des dispositions de l'article 11 pour préciser les droits et obligations des preneurs ;
- d'un bilan prévisionnel actualisé de l'opération foncière objet de la convention opérationnelle également approuvé par la Collectivité.

8.2 - Détermination du prix de cession

L'action de l'EPF contribue à garantir la faisabilité économique des projets et donc vise à ne pas grever les prix fonciers des opérations sur lesquelles il est amené à intervenir.

De manière générale, dans un souci de ne pas contribuer à la hausse artificielle des prix de référence, le montant de la transaction figurant dans l'acte de revente distinguera :

- ◆ la valeur initiale d'acquisition du bien ;
- ◆ les éléments de majoration du prix liés au portage et à l'intervention de l'EPF.

Les modalités de détermination du prix de cession à la Collectivité ou aux opérateurs présentées ci-après, sont définies au regard des dispositions du PPI 2014-2018 approuvé par délibérations n° CA-2014-01, CA-2014-36, CA-2014-37 et CA 2015-35 des Conseils d'Administration du 4 mars 2014, 23 septembre 2014 et 16 juin 2015.

En dehors de tout dispositif de minoration foncière ou de cofinancement d'études et de travaux, le prix de cession des biens s'établit sur la base du calcul du prix de revient et résulte de la somme des coûts supportés par l'EPF, duquel les recettes sont déduites, dépenses et recettes faisant l'objet d'une actualisation :

- ◆ le **prix d'acquisition** du bien majoré des frais annexes (notaire, géomètre, avocat,...) et le cas échéant, des frais de libération ;
- ◆ dans certains cas particuliers, les **frais financiers**⁽¹⁾ correspondant à des emprunts spécifiques adossés au projet ;
- ◆ les **frais de procédures** et de contentieux, lorsqu'ils sont rattachés au dossier ;
- ◆ le **montant des études** réalisées sur les biens, sur l'amélioration du projet selon les principes directeurs de l'EPF ou en vue de l'acquisition et de la cession des biens ;
- ◆ les **frais de fiscalité** liés à la revente éventuellement supportés par l'EPF ;
- ◆ le montant **des travaux éventuels** de gardiennage, de mise en sécurité, d'entretien ou de remise en état des biens pour leur usage futur,
- ◆ le **solde du compte de gestion**⁽²⁾ de l'EPF, du bien objet de la revente
 - Recettes : loyers perçus, subventions éventuelles,
 - Dépenses :
 - impôts et taxes
 - assurances,
- ◆ le montant de **l'actualisation annuelle** des dépenses d'action foncière

⁽¹⁾ Les frais financiers ne sont identifiés que pour les opérations nécessitant un montage financier particulier. Pour les opérations courantes, il n'est pas fait de différence selon l'origine de la ressource financière utilisée par l'EPF.

⁽²⁾ Le compte de gestion retrace l'ensemble des frais de gestion engagés par l'EPF pour assurer la gestion des biens mis en réserve duquel sont déduites toutes les subventions et recettes perçues par l'EPF pendant la durée du portage. Il ne prend pas en compte les frais et recettes de la collectivité bénéficiaire de la mise à disposition du bien acquis.

Pour le cas où certains éléments de dépense ne seraient pas connus parfaitement au moment de la validation du prix de cession, ce dernier correspondra au prix de revient prévisionnel. L'établissement du prix prévisionnel se fera alors sur la base d'un bilan prévisionnel prenant en compte l'ensemble des coûts connus ainsi que les éléments de dépense ou de recettes dont on pourra établir un coût prévisionnel à la date de cession. Le cas échéant, une facture d'apurement des comptes concernant cette cession sera éventuellement établie dans l'année suivant la signature de l'acte de revente.

La totalité du prix est exigible à compter de la signature de l'acte de vente.

8.3 Modalités de calcul du taux d'actualisation

En application de la délibération du conseil d'administration de l'EPF CA-2017-63 du 13 décembre 2017, une actualisation modérée est appliquée uniquement sur la valeur vénale et les indemnités aux ayants droits et calculée par l'application d'un taux annuel par année calendaire pleine de portage. Les frais d'actualisation sont fixés de manière définitive lors de la promesse de vente à l'opérateur ou, en cas de cession à la collectivité, de l'envoi du prix de cession à celle-ci.

L'application d'un taux d'actualisation est limitée aux cas :

- d'intervention en extension urbaine, pour les terrains en dehors d'une zone U, pour l'habitat comme le développement économique, avec un taux de 1%/an pour l'activité économique et de 2%/an pour l'habitat

- et/ou de portage en « réserve foncière », c'est-à-dire sans engagement de projet alors que les terrains nécessaires à l'opération sont maîtrisés à l'exception de difficultés exceptionnelles, ou d'acquisition non nécessaire à la sortie rapide du projet

Dans un cas de terrain acquis dans une démarche d'anticipation foncière, où la maîtrise du foncier résulte d'une démarche de maîtrise progressive à horizon de l'engagement du projet, avec des prix en conséquence, l'actualisation n'aura pas vocation à être appliquée sauf si la collectivité demande l'acquisition à prix supérieur à ces objectifs de prix d'anticipation foncière.

Le taux d'actualisation annuel appliqué sera dans ce cas de 1%/an dès lors que le caractère de réserve foncière est constaté, et s'ajoute au taux d'actualisation appliqué en extension urbaine le cas échéant.

En tout état de cause, après l'échéance du PPI, soit à compter du 1^{er} janvier 2023, les conditions en matière de taux d'actualisation seront revues pour tenir compte des dispositions du nouveau PPI de l'EPF, ce à quoi les signataires s'engagent expressément. En l'absence d'avenant spécifique, ces nouvelles dispositions s'appliqueront directement à la convention, avec l'accord de la collectivité. En cas de refus de celle-ci, la condition pourra être résiliée par l'une ou l'autre partie et les dispositions relatives au rachat trouveront à s'appliquer.

CHAPITRE 3. – Evolution et clôture de la convention

ARTICLE 9 : EVOLUTION DE LA CONVENTION

Les périmètres et en particulier périmètre de réalisation peuvent évoluer par voie d'avenant, en particulier suite aux résultats d'études.

Le comité de pilotage mis en place dans la présente convention pourra acter ce principe de modification.

9.1 – Pilotage

Les parties contractantes conviennent de mettre en place, dès la signature de la convention, une démarche de suivi/évaluation de la convention opérationnelle.

Un comité de pilotage regroupant l'EPCI signataire de la convention cadre le cas échéant, la Collectivité et l'EPF, et, en tant que de besoin, tous les partenaires associés à la démarche, est mis en place. Ce comité de pilotage est coprésidé par le Maire ou le Président de la collectivité et le Directeur Général de l'EPF. Il sera réuni en tant que de besoin à la demande de l'une ou l'autre partie.

La réunion du comité de pilotage sera nécessaire, sauf accord des deux parties, pour :

- Evaluer l'état d'avancement de la convention opérationnelle ;
- Modifier et valider les périmètres suite à la réalisation d'études ou à des acquisitions
- Evaluer le respect des objectifs et des principes des opérations proposées par la collectivité ;
- Favoriser la coordination des différents acteurs concernés ;
- Proposer la poursuite ou non de la présente convention par avenant.

La Collectivité s'engage à faire état de l'intervention de l'EPF sur tout document ou support relatif aux projets objets de la présente convention. Elle s'engage à transférer cette exigence aux opérateurs ou aménageurs intervenant sur les terrains ayant bénéficié d'une intervention de l'EPF.

A l'issue de ce comité de pilotage un relevé de décisions, réalisé par l'EPF sera transmis à l'ensemble des participants. Il sera considéré comme accepté sans réponse dans un délai de huit jours ouvrés.

Un groupe technique pourra être réuni préalablement au comité de pilotage, pour sa préparation et le suivi général de la convention, à la demande de l'une ou l'autre partie.

9.2 - Bilan de l'intervention

Le comité de pilotage réalisera le bilan d'exécution de l'intervention. Ce bilan portera d'une part sur l'avancement de l'intervention de l'EPF (études, acquisitions et portage) et d'autre part sur l'avancement du projet de la Collectivité au regard des objectifs prévus dans la présente convention. Le relevé de décisions du Comité de Pilotage précisera à cette occasion les suites données à la présente convention.

Dans la mesure où le projet d'aménagement précisé par la Collectivité reste conforme aux objectifs poursuivis ou au cahier des charges prévu, l'exécution de la convention de projet se poursuit dans les conditions de durée prévues à l'article 4.1.

Dans le cas contraire, en cas de projet d'aménagement non conforme aux objectifs poursuivis ou aux engagements prévus, la convention de projet sera résiliée dans les conditions prévues à l'article 14.

Le bilan d'exécution permettra notamment de justifier la nécessité d'un allongement éventuel de la durée initialement prévue de l'intervention de l'EPF. Cet allongement sera acté également par avenant.

L'information ainsi constituée à travers ce bilan d'exécution de l'opération sera versée au dispositif d'observation et d'évaluation de l'intervention de l'EPF au titre de son P.P.I. 2014 - 2018.

9.3 - Transmission d'informations

La Collectivité et l'EPCI le cas échéant transmettent l'ensemble des données, plans et études à leur disposition qui pourraient être utiles à la réalisation de la mission de l'EPF.

La Collectivité et l'EPCI le cas échéant transmettront à l'EPF toutes informations correspondant au projet et s'engagent à en demander la transmission aux opérateurs réalisant ces études.

L'EPF maintiendra en permanence les mentions de propriété et de droits d'auteur figurant sur les fichiers et respectera les obligations de discrétion, confidentialité et sécurité à l'égard des informations qu'ils contiennent.

ARTICLE 10. - LE PAIEMENT DU PRIX DE CESSION

En cas de rachat direct par la collectivité, celle-ci se libèrera entre les mains du notaire de l'ensemble des sommes dues à l'EPF dans un délai maximum de 30 jours à compter de la date de délivrance par le notaire de la copie de l'acte authentique et de l'attestation notariée établie en application des dispositions de l'article D 1617-19, premier alinéa, du Code général des collectivités territoriales portant établissement des pièces justificatives des paiements des Collectivités, départements, régions et établissements publics locaux ou du retour des hypothèques.

Si la Collectivité désigne un ou des tiers acquéreurs pour le rachat des biens, ceux-ci sont redevables au jour de la cession de la totalité du prix de revente tel que défini à l'article 8.2 du présent règlement d'intervention.

Les sommes dues à l'EPF PC seront versées par le notaire au crédit du compte du Trésor Public : IBAN n° FR76 1007 1860 0000 0010 0320 177 – BIC : TRPUFRP1 ouvert au nom de l'EPF de Nouvelle-Aquitaine.

ARTICLE 11. — RESILIATION DE LA CONVENTION

La présente convention ne pourra être résiliée qu'à l'initiative motivée de l'une ou l'autre des parties et d'un commun accord.

Cependant, si la collectivité renonce à une opération ou en modifie substantiellement le programme, la revente sera immédiatement exigible pour les biens acquis dans le cadre de cette opération. L'EPF pourra dans ce cas demander résiliation de la convention.

L'EPF pourra proposer la résiliation :

- d'une convention n'ayant connu aucun commencement d'exécution au bout d'un an ou dont l'exécution s'avère irréalisable.
- si le programme prévu par la convention est entièrement exécuté avant l'échéance de celle-ci et qu'aucun avenant n'est envisagé

Dans l'hypothèse d'une résiliation, il est procédé immédiatement à un constat contradictoire des prestations effectuées par l'EPF. Ce constat fait l'objet d'un procès-verbal, indiquant notamment le délai dans lequel l'EPF doit remettre à la commune, l'ensemble des pièces du dossier, dont il est dressé un inventaire.

La commune sera tenue de racheter les terrains acquis par l'EPF dans le cadre de la convention. Elle devra par ailleurs rembourser les dépenses et frais acquittés par l'EPF et les acquisitions effectuées, dans les six mois suivant la décision de résiliation.

ARTICLE 12. — CONTENTIEUX

À l'occasion de toute contestation ou tout litige relatif à l'interprétation ou à l'application de la présente convention, les parties rechercheront prioritairement un accord amiable.

Si un tel accord ne peut être trouvé, le litige sera porté devant le Tribunal Administratif de Poitiers.

Annexes : exemples de demandes d'accord de la collectivité

Accord de la Collectivité sur les conditions d'acquisition et de gestion d'un bien par l'Établissement Public Foncier de Nouvelle-Aquitaine

Vu la convention projet n° +++++, relative à +++, conclue le +++ entre la Commune/Communauté d'Agglomération/Communauté de Communes de +++ et l'EPF, notamment les articles 8 « Acquisition foncière», qui prévoit un accord de la Commune sur les conditions techniques et financières d'acquisition des biens par l'EPF, et 10 « La gestion et la mise en sécurité des biens acquis».

1) Coordonnées de la Collectivité

Nom :
Ayant son siège

Représentée par Mme ou M. _____, (Qualité) _____, soussigné(e)

Donne son accord, après en avoir pris connaissance, sur les conditions d'acquisition et de gestion par l'EPF du bien suivant :

2) Désignation cadastrale du bien acquis

Commune de +++++ ()

Propriétaire : +++++

Section	Numéro	Lieu-dit ou adresse	Surface	Nature cadastrale	PLU

3) Prix

La vente aura lieu moyennant le prix de ++++ euros pour un bien libre de toute occupation.

4) Conditions et dispositions particulières

Néant.

5) Conditions de gestion du bien acquis

<input type="checkbox"/> Mise à disposition de la SAFER	<input type="checkbox"/> Mise à disposition de la collectivité
<input type="checkbox"/> Mise en sécurité par l'EPF (murage, débroussaillage, etc.)	<input type="checkbox"/> Démolition par l'EPF
<input type="checkbox"/> Maintien du locataire en place	<input type="checkbox"/> Location à un tiers
<input type="checkbox"/> Prêt à usage	<input type="checkbox"/> Autre (Préciser)

A +++++, le _____

Signature
Et
Cachet de la collectivité

Accord de la Collectivité sur l'engagement de travaux par l'Établissement Public Foncier de Nouvelle-Aquitaine

Vu la convention projet n° +++++, relative à +++, conclue le +++ entre la Commune/Communauté d'Agglomération/Communauté de Communes de +++ et l'EPF

1) Coordonnées de la Collectivité

Nom :
Ayant son siège

Représentée par Mme ou M. _____, (Qualité) _____, soussigné(e)

Donne son accord à l'engagement des travaux sur le bien cadastré +++ :

2) Objet des travaux

Travaux de désamiantage et déconstruction des superstructures +++

3) Description du marché de travaux

- Montant du marché de travaux, options comprises : +++ € HT

La tranche ferme comprend :

- ++++++

A _____

Le _____

Signature
Et
Cachet de la collectivité

Accord de la Collectivité sur l'engagement d'une étude de pré-faisabilité par l'Établissement Public Foncier de Nouvelle-Aquitaine

Vu la convention projet n° +++++, relative à +++, conclue le +++ entre la Commune/Communauté d'Agglomération/Communauté de Communes de +++ et l'EPF

1) Coordonnées de la Collectivité

Nom :
Ayant son siège

Représentée par Mme ou M. _____, (Qualité) _____, soussigné(e)

Donne son accord à l'engagement d'une étude de pré-faisabilité sur le périmètre de +++

2) Objet de l'étude

Etude de pré-faisabilité technique et financière d'une opération immobilière

3) Description du marché d'études

- Montant du marché d'études : +++ € HT

La tranche ferme comprend :

- Réalisation de deux scénarios comprenant plan de composition, bilan financier prévisionnel, phasage et proposition de modes de réalisation, avec étude préalable du marché et contacts pris avec les opérateurs

A _____

Le _____

Signature
Et
Cachet de la collectivité

ETS PUBLIC FONCIER DE NOUVELLE-AQUITAINE

R75-2018-03-20-038

B-2018-11 - Convention opérationnelle d'action foncière pour la revitalisation du centre-bourg entre la Commune de Montpon-Ménéstérol, la Communauté de Communes Isle-Double-Landais (24) et l'Etablissement Public Foncier de Nouvelle-Aquitaine

Etablissement Public Foncier de Nouvelle-Aquitaine

Bureau

Séance du mercredi 7 mars 2018

Délibération n° B-2018-11

Approbation du projet : Convention opérationnelle d'action foncière pour la revitalisation du centre-bourg entre la Commune de Montpon-Ménéstérol, la Communauté de Communes Isle-Double-Landais (24) et l'Etablissement Public Foncier de Nouvelle-Aquitaine

Le Bureau de l'Etablissement Public Foncier de Nouvelle-Aquitaine,

Vu le décret n° 2008-645 du 30 juin 2008 portant création de l'Etablissement public foncier de Poitou-Charentes, dans sa version dernière modifiée par le décret n° 2017-837 du 5 mai 2017 le renommant notamment en EPF de Nouvelle-Aquitaine,

Vu le Règlement Intérieur Institutionnel de l'Etablissement Public Foncier de Nouvelle-Aquitaine approuvé par le Conseil d'Administration par délibération n°CA-2017-62 du 26 octobre 2017, publié au recueil des actes administratifs de la Préfecture de la Région Nouvelle-Aquitaine spécial n°R75-2017-163 du 31 octobre 2017,

Sur proposition du Directeur Général,

-APPROUVE le projet de convention opérationnelle entre la Commune de Montpon-Ménéstérol, la Communauté de Communes Isle-Double-Landais (24) et l'Etablissement Public Foncier de Nouvelle-Aquitaine et l'Etablissement Public Foncier de Nouvelle-Aquitaine

- AUTORISE le Directeur Général à signer la convention ;

La Présidente du Conseil d'Administration

Laurence ROUEDE

Transmis pour approbation

à Monsieur le Préfet de
Région

Bordeaux, le

20 MARS 2018

Le Préfet,

Pour le Préfet,
L'Adjoint au Secrétaire général
pour les affaires régionales.

Alexandre PATROU

10/10/2018 10:10:10

10/10/2018 10:10:10

Etablissement Public Foncier de Nouvelle-Aquitaine

Bureau

Séance du mercredi 7 mars 2018

Rapport du Directeur Général

Approbation du projet : Convention opérationnelle d'action foncière pour la revitalisation du centre-bourg entre la Commune de Montpon-Ménéstérol, la Communauté de Communes Isle-Double-Landais (24) et l'Etablissement Public Foncier de Nouvelle-Aquitaine

Description de la convention : Centre-Bourg

-Objet : Habitat et commerce

La commune de Montpon-Ménéstérol a décidé d'engager, avec l'aide de l'EPF de Nouvelle-Aquitaine une opération de revalorisation dans son centre-bourg.

En effet, avec la multiplication des commerces et des logements en périphérie, le centre bourg a peu à peu perdu son rôle centralisateur, et souffre d'une vacance commerciale mais aussi de logements vacants en progression. L'habitat du centre-bourg tend aussi à se dégrader. L'habitat et le commerce se sont diffusés sur les principaux axes routiers plus accessible à l'automobile et aux modes de vie actuels.

La commune, consciente de ces problématiques et de la nécessité d'une intervention publique en centre ancien, a identifié un premier îlot urbain pouvant permettre d'engager une dynamique de revitalisation du centre. Ce dernier fait l'objet d'une ZAC à part entière, nommée « Ilot de l'Ormière » et approuvée par la commune en mars 2017. Ce projet mené en coopération avec un bureau d'étude doit servir d'opération pilote pour une revitalisation plus générale du centre bourg.

En effet la ZAC de l'Ormière doit répondre à de nombreux objectifs :

- Amorcer la revitalisation du centre-bourg et son changement d'image par un projet de requalification urbaine.
- Résorber les poches d'habitat dégradé et la vacance au cœur du bourg.
- Amorcer une reconquête des berges de l'Isle et renforcer l'identité de « ville-nature ».
- Améliorer l'accessibilité au centre bourg et à ses espaces publics et paysagers.
- Conforter l'offre commerciale du centre-bourg pour renforcer son attractivité.

Pour réaliser ces derniers, la ZAC de l'Ormière doit à terme permettre la création d'une vingtaine de logements grâce à la démolition d'immeubles dégradés. La présence de logements neufs permettra d'intégrer une offre nouvelle en centre-bourg avec des stationnements à la parcelle. La ZAC prévoit aussi la réhabilitation et la fusion d'immeubles anciens de manière à créer 5 à 7 logements locatifs ainsi que la création d'un passage public paysager nouveau.

Enfin le projet comprend également une partie commerciale avec la création de rez-de-chaussée commerciaux de plusieurs centaines de mètres carrés, de manière à attirer des commerces de proximités dans des locaux adaptés aux exigences commerciales actuelles.

La ZAC doit également permettre un aménagement public et paysager du cœur de l'îlot mais aussi de la place voisine des Trois frères Laplagne avec la création d'un belvédère sur l'Isle et l'aménagement d'une liaison douce en bordure de rivière.

-Montant : 1 500 000 €

-Durée : 5 ans

- Nombre de Logements : 20-30

-Périmètres :

Périmètre de veille : Ce périmètre correspond au centre-bourg de la commune (en vert sur la carte).

En raison d'une vacance croissante, la commune reste attentive aux immeubles en déshérence et pourra solliciter l'EPF, à l'appui d'un projet de revitalisation de centre-bourg, pour y remédier.

En ce sens, en fonction des opportunités et pour favoriser l'installation de nouvelles populations et favoriser une redynamisation pérenne de la commune, la Collectivité souhaite mettre en place une surveillance accrue en vue d'éventuellement acquérir certains fonciers bâtis.

Périmètre de réalisation : Ce périmètre correspond aux secteurs en rouge sur la carte

- **Projet 1 : Ilot de l'Ormière**

Site :

L'îlot de l'Ormière se situe au nord de centre-bourg de Montpon-Ménéstérol, entre la rue Thiers, la place des Trois Frères Laplagne et la rue de l'Ormière qui borde l'Isle.

Le bâti qui donne sur la rue Thiers est composé de petits immeubles de ville en pierre, principalement en R+1, de qualités architecturales hétérogènes. Les rez-de-chaussée sont quant à eux occupés par des fonds de commerces en activité, vacants ou transformé en logement. Place des Trois Frères Laplagne, le front bâti est composé de deux immeubles de ville aux angles en R+2, et d'un magasin de producteurs au centre.

Enfin, la rue de l'Ormière qui surplombe pourtant l'Isle, se compose majoritairement de garages et de fonds d'immeubles dégradés,

Projet : La commune de Montpon-Ménéstérol comme il a été expliqué plus haut dans le préambule souhaite mener une opération pilote de revitalisation du centre-ville sur cet îlot à travers la constitution d'une ZAC.

Cette opération prévoit la restructuration complète de l'îlot, grâce à la démolition des immeubles dégradés et des garages ainsi que la réhabilitation du bâti ancien présentant un intérêt architectural. Il s'agit donc d'un projet mixte entre habitat neufs et réhabilités, devant aboutir à la mise sur le marché d'une trentaine de logements.

Un volet commercial est également prévu avec la création de vastes surfaces de ventes en rez-de-chaussée des immeubles. Enfin la ZAC doit aussi permettre la création d'espaces publics et paysagers nouveaux, ainsi qu'un réaménagement de la place des Trois Frères Laplagne.

- **Projet 2 : Immeuble rue Thiers**

Site :

Ce foncier est un immeuble étroit reliant la rue Thiers à la place Gambetta (où se trouve la mairie et le marché), dont les commerces commercent qui occupent les rdc des deux façades est vacant pour l'un et va le devenir pour l'autre. De l'unique étage n'est pas habité.

Projet :

Cet immeuble doit être détruit pour créer un cheminement piéton entre les deux centralités de Montpon-Ménéstérol, et notamment avec l'îlot de l'Ormière, le projet principal de cette convention.

- **Projet 3 : Ancien hôtel place de Metz**

Site :

Ce bâti en R+3 des années 1950 qui s'insère très mal dans le tissu bâti du bourg, correspond à un ancien hôtel vacant depuis de nombreuses années. Il est situé à proximité immédiate de la place Gambetta, le cœur commerçant et administratif du bourg.

Projet :

Le Commune de Montpon-Ménéstérol projette également de démolir ce bâti pour agrandir la place de Metz, aérer le tissu bâti très dense du centre-bourg et créer un nouvel espace public paysagé.

**CONVENTION OPERATIONNELLE N°24-18-
D'ACTION FONCIERE POUR LA REVITALISATION DU CENTRE-BOURG
ENTRE
LA COMMUNE DE MONTPON-MENESTEROL (24),
LA
COMMUNAUTE DE COMMUNES ISLE-DOUBLE-LANDAIS
ET
L'ETABLISSEMENT PUBLIC FONCIER DE NOUVELLE-AQUITAINE**

Entre

La Commune de Montpon-Ménestérol, dont la mairie est située place Gambetta, 24700 Montpon-Ménestérol représentée par son maire, **Monsieur Jean-Paul LOTTERIE**, autorisé à l'effet des présentes par une délibération du conseil municipal en date du,
Ci-après dénommée « **la Commune** » ;


D'une part,

La Communauté de Communes Isle-Double-Landais dont le siège est situé 4B rue Joffre, 24700 Montpon-Ménestérol représentée par son vice-président, **Monsieur Lionel VERGNAUD**, autorisé à l'effet des présentes par une délibération du conseil communautaire en date du,
Ci-après dénommée « **la CCIDL** » ;

Et,

L'Établissement Public Foncier de Nouvelle-Aquitaine, établissement public de l'État à caractère industriel et commercial, dont le siège est au 107 Boulevard du Grand Cerf, CS 70432 - 86011 POITIERS Cedex – représenté par **Monsieur Philippe GRALL**, son Directeur Général, nommé par arrêté ministériel du 04 novembre 2013 et agissant en vertu de la délibération du Bureau n°..... en date du 7 mars 2018
Ci-après dénommé « **EPF** » ;


D'autre part



Identification des périmètres d'intervention

2

Commune de Montpon-Ménéstérol (24)
Périmètres d'intervention de l'EPF



Identification des périmètres d'intervention

PRÉAMBULE

La Commune de Montpon-Ménéstérol

La Commune Montpon-Ménéstérol est située dans à l'extrémité ouest du département de la Dordogne au cœur de la vallée de l'Isle et au sud du massif forestier de la Double. Elle abrite le siège de la Communauté de communes du Isle-Double-Landais depuis sa création en 2014. Montpon-Ménéstérol est également le bureau centralisateur de son canton mais dépend de l'arrondissement de Périgueux.

En 2014, la population municipale atteignait les 5 480 habitants. La démographie de Montpon-Ménéstérol est restée relativement stable depuis la fusion en 1965 des communes de Montpon-sur-Isle et de Ménéstérol-Montignac.

Cette situation s'explique par la situation centrale de la commune entre les agglomérations de Libourne et Périgueux dont elle est n'est distante que d'une quarantaine de minutes mais aussi de la métropole bordelaise à une heure seulement. Cette proximité est facilitée par le passage de l'autoroute A89, qui traverse le sud de la commune, et dispose d'une sortie d'autoroute directe.

La commune a ainsi pu accueillir des populations périurbaines grâce à sa qualité de vie et le prix modéré du foncier. Elle attire également une population issue des communes rurales alentour. Toutefois la population demeure vieillissante avec plus de 40% de la population identifiée comme retraitée en 2014.

Pourtant la commune de Montpon-Ménéstérol, est historiquement une centralité de la ruralité alentour. Son port, sur la rivière de l'Isle, et son marché ont longtemps fait converger dans son bourg les produits agricoles cultivés dans la vallée et le bois issu du massif forestier de la Double tout proche. Ainsi, bien qu'il soit dépourvu de patrimoine emblématique, le bourg de Montpon-Ménéstérol garde de ce passé un rôle de pôle économique et administratif pour l'ensemble de son arrière-pays.

L'économie communale a hérité du passé commerçant une forte représentation de type d'établissement dans son économie. En effet, en 2015 plus de 65% des 524 établissements installés à Montpon-Ménéstérol avaient une activité relative au commerce, transport ou services. La commune demeure aussi un pôle administratif rural important puisque la moitié des emplois présents sur son territoire se rattache aux services publics et à la santé. Montpon-Ménéstérol abrite en effet de nombreux établissements scolaires (une école maternelle, deux écoles élémentaires et un collège), mais aussi de nombreux services de santé (Maison de Santé Pluridisciplinaire, deux EHPAD, l'Hôpital psychiatrique de Vauclaire) ou services culturels (Office du Tourisme, Médiathèque, cinéma) et sociaux (CCAS).

Le rôle de centralité rurale et la proximité des axes de communication permet à Montpon-Ménéstérol d'abriter une offre commerciale complète. Cependant, le centre ancien n'échappe pas au phénomène de dévitalisation commerciale des centres-bourgs entretenu notamment par le développement d'une zone commerciale à l'entrée ouest et au nord du centre-ville.

L'agriculture occupe également une place importante dans l'économie et les paysages de la commune. En effet, si le nord du territoire est occupé par le massif forestier de la Double, l'essentiel du territoire non urbanisé est occupé par des champs cultivés en bordure de l'Isle.

Le parc de logement à Montpon-Ménéstérol est principalement réparti en deux catégories. La première correspond aux bâtis anciens concentrés dans le centre-bourg et les anciens villages de la commune. Ces constructions datant d'avant 1945, sont dans des états très hétérogènes et l'on assiste à une dégradation de plus en plus préoccupante de certains îlots. La seconde catégorie s'est développée en

périphérie du centre-bourg et le long des axes routiers principaux. Il s'agit l'habitat pavillonnaire qui a proliféré depuis les années 1960 et a profondément mité le territoire communal.

Le taux de logement vacants est en hausse et représentait plus de 16% du parc de logement de l'ensemble de la commune, mais ce chiffre est en réalité beaucoup plus élevé si l'on se restreint au cœur historique.

Le Projet de la Commune :

La commune de Montpon-Ménéstérol a décidé d'engager, avec l'aide de l'EPF de Nouvelle-Aquitaine une opération de revalorisation dans son centre-bourg.

En effet, avec la multiplication des commerces et des logements en périphérie, le centre bourg a peu à peu perdu son rôle centralisateur, et souffre d'une vacance commerciale mais aussi de logements vacants en progression. L'habitat du centre-bourg tend aussi à se dégrader. L'habitat et le commerce se sont diffusés sur les principaux axes routiers plus accessible à l'automobile et aux modes de vie actuels.

La commune, consciente de ces problématiques et de la nécessité d'une intervention publique en centre ancien, a identifié un premier îlot urbain pouvant permettre d'engager une dynamique de revitalisation du centre.

Ce dernier fait l'objet d'une ZAC à part entière, nommée « Ilot de l'Ormière » et approuvée par la commune en mars 2017. Ce projet mené en coopération avec un bureau d'étude doit servir d'opération pilote pour une revitalisation plus générale du centre bourg.

En effet la ZAC de l'Ormière doit répondre à de nombreux objectifs :

- Amorcer la revitalisation du centre-bourg et son changement d'image par un projet de requalification urbaine.
- Résorber les poches d'habitat dégradé et la vacance au cœur du bourg.
- Amorcer une reconquête des berges de l'Isle et renforcer l'identité de « ville-nature ».
- Améliorer l'accessibilité au centre bourg et à ses espaces publics et paysagers.
- Conforter l'offre commerciale du centre-bourg pour renforcer son attractivité.

Pour réaliser ces derniers, la ZAC de l'Ormière doit à terme permettre la création d'une vingtaine de logements grâce à la démolition d'immeubles dégradés. La présence de logements neufs permettra d'intégrer une offre nouvelle en centre-bourg avec des stationnements à la parcelle.

La ZAC prévoit aussi la réhabilitation et la fusion d'immeubles anciens de manière à créer 5 à 7 logements locatifs ainsi que la création d'un passage public paysager nouveau.

Enfin le projet comprend également une partie commerciale avec la création de rez-de-chaussée commerciaux de plusieurs centaines de mètres carrés, de manière à attirer des commerces de proximité dans des locaux adaptés aux exigences commerciales actuelles.

La ZAC doit également permettre un aménagement public et paysager du cœur de l'îlot mais aussi de la place voisine des Trois frères Laplagne avec la création d'un belvédère sur l'Isle et l'aménagement d'une liaison douce en bordure de rivière.

L'EPF accompagnera la commune de Montpon-Ménéstérol dans la réalisation de ce projet en réalisant les négociations et les acquisitions des différentes propriétés situées dans le périmètre du projet de la ZAC de l'Ormière. Une fois le foncier maîtrisé, l'EPF pourra mener les travaux de démolitions à entreprendre de manière à laisser un foncier prêt à bâtir ou à réhabiliter, pour la réalisation du projet d'aménagement.

L'Établissement Public Foncier de Nouvelle-Aquitaine

L'Établissement Public Foncier de Nouvelle-Aquitaine a été créé en tant qu'EPF de Poitou-Charentes par décret du 30 juin 2008. Il est devenu EPF de Nouvelle-Aquitaine par décret n° 2017-837 du 5 mai 2017 modifiant le décret n° 2008-645 du 30 juin 2008 portant création de l'Établissement public foncier de Poitou-Charentes.

C'est un établissement public de l'État à caractère industriel et commercial au service des différentes collectivités, dont la mission est d'acquiescer de d'assurer le portage de biens bâtis ou non bâtis sur le territoire régional.

L'EPF, qui n'est pas un aménageur, est habilité à réaliser des acquisitions foncières et des opérations immobilières et foncières de nature à faciliter l'aménagement ultérieur des terrains par les collectivités ou les opérateurs qu'elles auront désignés. Il peut également procéder à la réalisation des études et travaux nécessaires à l'accomplissement de ces missions.

Au titre de son Programme Pluriannuel d'Intervention 2014-2018 (PPI), les interventions de l'EPF, au service de l'égalité des territoires, sont guidées par les objectifs généraux suivants :

- favoriser l'accès au logement abordable, en particulier dans les centres bourgs ;
- renforcer la cohésion sociale des territoires en favorisant la mixité sociale, le désenclavement social, le développement de l'emploi et de l'activité économique (en proximité des centres bourgs et des centres villes), la reconversion de friches vers des projets poursuivant des objectifs d'habitat, de développement agricole local (développement du maraîchage, par exemple) ou de création de « zones de biodiversité » ;
- accroître la performance environnementale des territoires et contribuer à la transition énergétique ;
- maîtriser l'étalement urbain et la consommation d'espaces naturels et agricoles : les éventuelles extensions de bourgs accompagnées d'interventions en centre bourg ancien seront privilégiées au regard des critères d'intervention en matière de minoration foncière ;
- favoriser les restructurations de cœur de bourg ou centre-ville ;
- accompagner les collectivités confrontées aux risques technologiques ou naturels et tout particulièrement aux risques de submersion marine.

Au service de chacun des territoires et dans le respect de ses principes directeurs et de l'article L. 300-1 du Code de l'urbanisme, l'EPF :

- soutient le développement des agglomérations, en contribuant à la diversité de l'habitat, à la maîtrise des développements urbains périphériques, à la reconversion des friches en nouveaux quartiers de ville, à l'accueil de grands pôles d'activité, d'équipements et de recherche ;
- favorise l'amélioration du maillage urbain régional, en contribuant au renforcement des fonctions urbaines des villes, petites ou moyennes, et des EPCI qui les regroupent, ainsi qu'à la mise en œuvre de leurs politiques locales de l'habitat et de développement économique ; dans ces domaines, l'EPF interviendra en appui des collectivités qui le souhaitent ;
- conforte la structuration des espaces ruraux, en contribuant notamment à la réalisation des projets d'habitat et de développement portés par les collectivités et au maintien des commerces et des services ; l'intervention foncière de l'EPF pourra débiter par la mise à disposition de la collectivité de son ingénierie foncière pour l'aider, dans un contexte règlementaire parfois complexe, à analyser sur le plan foncier ses projets et à bâtir une stratégie foncière pour les mettre en œuvre ;

- participe à la protection et à la valorisation des espaces agricoles, forestiers et des espaces naturels remarquables, notamment des zones humides, à la protection de la ressource en eau, ainsi qu'à la protection contre les risques naturels, technologiques ou liés aux changements climatiques, en complémentarité avec les autres acteurs

Enfin, de nouveaux leviers d'intervention financière et technique de l'EPF en faveur d'une mise en œuvre rapide des projets des collectivités, tant en conseil qu'en accompagnement, ont été adoptés dans le cadre du présent PPI. Ils permettent en particulier de veiller à limiter le risque technique et financier pour les collectivités.

L'EPF, par la présente convention, accompagnera la Collectivité afin d'enrichir les projets qui lui sont soumis pour faire émerger des opérations remarquables et exemplaires répondant aux enjeux du territoire et aux objectifs définis dans le PPI.

De manière générale, les interventions foncières au bénéfice de projets traduisant une ambition particulière en matière environnementale ou sociale, et plus généralement poursuivant les objectifs généraux énumérés précédemment, sont privilégiées. Ainsi, l'économie d'espace et les opérations de recyclage du foncier, de retraitement de bâti ancien dans une perspective de réhabilitation ultérieure ou de densification sont prioritairement accompagnées.

CECI EXPOSÉ, IL EST CONVENU CE QUI SUIT :

ARTICLE 1. — OBJET DE LA CONVENTION

La présente convention a pour objet de :

- ◆ Définir les objectifs partagés par la commune de Montpon-Ménéstérol et l'EPF ;
- ◆ Définir les engagements et obligations que prennent la commune de Montpon-Ménéstérol et l'EPF dans la mise en œuvre d'un dispositif (**études, acquisition, gestion, cession, ...**) visant à faciliter la maîtrise foncière des emprises nécessaires à la réalisation d'opérations entrant dans le cadre de la convention ;
- ◆ Préciser les modalités techniques et financières d'interventions de l'EPF et de la Collectivité, et notamment les conditions financières dans lesquelles les biens immobiliers acquis par l'EPF seront revendus à la Collectivité et/ou aux opérateurs désignés par celle-ci.

A ce titre, la commune de Montpon-Ménéstérol confie à l'Etablissement Public Foncier la mission de conduire des actions foncières de nature à faciliter la réalisation des projets définis dans cette convention. Cette mission pourra porter sur tout ou partie des actions suivantes :

- ◆ Réalisation d'études foncières
- ◆ Acquisition foncière par tous moyens (amiable, préemption DUP, droit de délaissement, droit de priorité, expropriation...);
- ◆ Portage foncier et éventuellement gestion des biens
- ◆ Recouvrement/perception de charges diverses ;
- ◆ Participation aux études menées par la Collectivité ;
- ◆ Réalisation de travaux, notamment de déconstruction/dépollution ou mesures conservatoires ;
- ◆ Revente des biens acquis
- ◆ Encasement de subventions afférentes au projet pour qu'elles viennent en déduction du prix de revente des biens ou remboursement des études.

ARTICLE 2. – PERIMETRES D'INTERVENTION

Les modalités d'intervention de l'EPF sont définies dans le règlement d'intervention annexé à la présente convention (annexe 1). L'ensemble des signataires déclare en avoir pris connaissance et en accepter toutes les conditions sans réserve.

Cette annexe précise notamment les conditions de réalisations d'études dans le cadre de la convention, les modalités d'intervention en acquisition amiable, préemption au prix ou en révision de prix, expropriation, la gestion des biens acquis, les modalités de cession et le calcul du prix de cession, l'évolution de la convention, ses modalités de résiliation.

2.1 Un périmètre de veille foncière sur lequel une démarche de veille active sera engagée

Ce périmètre correspond au secteur du centre bourg de la commune (en vert sur la carte).

Le périmètre de veille foncière s'inscrit dans démarche d'anticipation foncière active en appui de la démarche de précision du projet engagé par la collectivité. L'EPF pourra engager des négociations amiables sur des fonciers identifiés d'un commun accord avec la collectivité et dans la logique du projet d'ensemble. Il pourra intervenir en préemption de la même manière. Des études peuvent aussi être réalisées dans ce périmètre.

Les projets ont vocation à être précisés par avenants une fois les acquisitions réalisées.

Le droit de préemption sera délégué à l'EPF sur ce périmètre.

2.2 Un périmètre de réalisation sur lequel une démarche d'intervention foncière sera engagée

Ce périmètre correspond aux parcelles à acquérir (en rouge sur la carte).

- **Projet 1 : Ilot de l'Ormière**

Site :

L'ilot de l'Ormière se situe au nord de centre-bourg de Montpon-Ménéstérol, entre la rue Thiers, la place des Trois Frères Laplagne et la rue de l'Ormière qui borde l'Isle.

Le bâti qui donne sur la rue Thiers est composé de petits immeubles de ville en pierre, principalement en R+1, de qualités architecturales hétérogènes. Les rez-de-chaussée sont quant à eux occupés par des fonds de commerces en activité, vacants ou transformé en logement. Place des Trois Frères Laplagne, le front bâti est composé de deux immeubles de ville aux angles en R+2, et d'un magasin de producteurs au centre.

Enfin, la rue de l'Ormière qui surplombe pourtant l'Isle, se compose majoritairement de garages et de fonds d'immeubles dégradés,

Projet : La commune de Montpon-Ménéstérol comme il a été expliqué plus haut dans le préambule souhaite mener une opération pilote de revitalisation du centre-ville sur cet ilot à travers la constitution d'une ZAC.

Cette opération prévoit la restructuration complète de l'ilot, grâce à la démolition des immeubles dégradés et des garages ainsi que la réhabilitation du bâti ancien présentant un intérêt architectural. Il s'agit donc d'un projet mixte entre habitat neufs et réhabilités, devant aboutir à la mise sur le marché d'une trentaine de logements.

Un volet commercial est également prévu avec la création de vastes surfaces de ventes en rez-de-chaussée des immeubles. Enfin la ZAC doit aussi permettre la création d'espaces publics et paysagers nouveaux, ainsi qu'un réaménagement de la place des Trois Frères Laplagne.

- **Projet 2 : Immeuble rue Thiers**

Site :

Ce foncier est un immeuble étroit reliant la rue Thiers à la place Gambetta (où se trouve la mairie et le marché), dont les commerces commercent qui occupent les rdc des deux façades est vacant pour l'un et va le devenir pour l'autre. De l'unique étage n'est pas habité.

Projet :

Cet immeuble doit être détruit pour créer un cheminement piéton entre les deux centralités de Montpon-Ménéstérol, et notamment avec l'îlot de l'Ormière, le projet principal de cette convention.

- **Projet 3 : Ancien hôtel place de Metz**

Site :

Ce bâti en R+3 des années 1950 qui s'insère très mal dans le tissu bâti du bourg, correspond à un ancien hôtel vacant depuis de nombreuses années. Il est situé à proximité immédiate de la place Gambetta, le cœur commerçant et administratif du bourg.

Projet :

Le Commune de Montpon-Ménéstérol projette également de démolir ce bâti pour agrandir la place de Metz, aérer le tissu bâti très dense du centre-bourg et créer un nouvel espace public paysagé.

Sur ce périmètre, l'EPF engagera une démarche de négociation amiable avec les propriétaires des parcelles du périmètre. Il préemptera avec l'accord de la collectivité de manière systématique sur ce périmètre sauf cas spécifique et sera en capacité d'engager la procédure de déclaration d'utilité publique – expropriation si nécessaire après délibération de l'organe délibérant de la collectivité.

Le droit de préemption sera délégué à l'EPF sur ce périmètre.

ARTICLE 3. – ENGAGEMENT FINANCIER GLOBAL AU TITRE DE LA CONVENTION

Sur l'ensemble de la convention, l'engagement financier maximal de l'établissement public foncier est d'UN MILLION CINQ CENT MILLE EUROS HORS TAXES (1 500 000 € HT).

Au terme de la durée conventionnelle de portage, la collectivité est tenue de solder l'engagement de l'EPF et donc de racheter les biens acquis par celui-ci, soit le prix d'acquisition augmenté des frais subis lors du portage et des études, avec TVA selon le régime et la réglementation en vigueur, l'EPF étant assujéti.

L'EPF ne pourra engager d'acquisitions foncières, de dépenses d'études de gisement foncier ou de préfaisabilité et de travaux de démolition dans le cadre de la présente convention que sur accord écrit de la commune en la personne de son maire, selon les formulaires annexés à la présente convention.

ARTICLE 4. – DUREE DE LA CONVENTION

La durée de la convention est de 5 ans, à compter de la première acquisition sur les périmètres désignés ou, pour les biens expropriés, à compter du premier paiement effectif ou de la première consignation des indemnités d'expropriation.

Toutefois en l'absence d'acquisition, la convention sera immédiatement échue au plus tard 3 ans après sa signature.

En cas d'inclusion dans l'acte de cession d'une clause résolutoire, l'engagement de rachat de la collectivité vaut cependant jusqu'à extinction de cette clause : si suite à une cession la vente est résolue et l'EPPF redevient propriétaire du bien, les engagements relatifs au rachat restent en vigueur.

Fait à, le en 4 exemplaires originaux

La Commune de Montpon-Ménéstérol
représentée par son maire,

L'Établissement Public Foncier
de Nouvelle-Aquitaine
représenté par son Directeur Général,

Jean-Paul LOTTERIE

Philippe GRALL

La Communauté de Communes Isle-Double-Landais
représentée par son Vice-Président

Lionel VERGNAUD

Avis préalable favorable du Contrôleur Général Économique et Financier, **Hubert BLAISON** n° 20../. en date du 20..

Annexe n°1 : Règlement d'intervention

Annexe n°2 : Convention cadre

Annexe 1 : règlement d'intervention

Le présent règlement d'intervention détermine les conditions génériques d'intervention de l'EPF, applicables à la convention auquel il est annexé.

Il porte sur les études que peut réaliser l'EPF, les modalités d'acquisition et de cession, de portage des biens et de clôture de la convention.

Il tient compte du document d'orientation du PPI 2018-2022 adopté par le conseil d'administration de l'EPF par délibération n°2017-64 du 13 décembre 2017.

Les parties reconnaissent avoir pris connaissance de l'ensemble des dispositions du présent règlement.

Signataire	Signature
EPF – Le Directeur Général Philippe GRALL	

Fait pour être annexé à la convention n°.....

CHAPITRE 1. — Les études

La démarche d'études doit permettre de cibler de façon adéquate l'action foncière. Elle permet aussi potentiellement d'alimenter les documents de planification existants et d'avancer vers l'élaboration d'une stratégie foncière pour la collectivité. Tout ou partie des études pourront être menées selon les besoins, elles peuvent être menées en interne par la collectivité ou par l'EPF, ou par un ou plusieurs prestataires.

Les études correspondant aux spécifications des articles 1 à 3 pourront être menées par l'EPF en maîtrise d'ouvrage propre et financées par celui-ci. Le montant est alors comptabilisé dans les dépenses engagées pour la mise en œuvre de la convention. En conséquence, ce montant est répercuté dans le prix de cession ou si aucune acquisition n'a eu lieu, est remboursé par la collectivité au titre des dépenses engagées. Certaines études pourront néanmoins être prises en charge en partie ou intégralement par l'EPF en application du PPI. La collectivité pourra aussi être maître d'ouvrage de l'étude et assistée par l'EPF.

ARTICLE 1. – L'ETUDE DES BESOINS FONCIERS DU TERRITOIRE

Une étude sur les besoins fonciers peut correspondre à l'élaboration d'une stratégie sur une échelle longue ou à une échelle intercommunale. Elle peut servir, avant une démarche de recherche de gisements fonciers ou d'études pré-opérationnelles, à déterminer l'état du marché, les surfaces nécessaires et les unités de projet possibles (collectifs, lotissements denses, ...). Il s'agit d'une analyse centrée autour de la question foncière, qui doit permettre d'affiner les besoins en termes de foncier, quel que soit son usage : habitat, commerce, artisanat, activités médicales, sportives,... et de donner une cohérence à une échelle large.

Méthodologiquement cette étude peut comporter une phase d'entretiens permettant la qualification de la demande (experts des marchés, bailleurs, promoteurs, élus, agents immobiliers/notaires) croisée avec une analyse des documents d'urbanisme (PLU, PLH, SCOT...) et des études déjà réalisées (Agenda 21...) afin d'affiner les éléments exprimés dans les documents de planification en centrant l'analyse sur la question foncière.

Dans le cas d'un centre-bourg ou d'un centre-ville dégradé, une étude plus précise sur l'attractivité du bourg et des conditions de revitalisation, ou de revalorisation du foncier économique et commercial, pourra être menée.

La Collectivité et l'EPCI signataire le cas échéant transmettront pour la réalisation d'une telle étude à l'EPF l'ensemble des données nécessaires (documents d'urbanisme, DIA, analyse des permis de construire...). Cette étude pourra pour des raisons de simplicité être intégrée à une étude de gisement ou pré-opérationnelle.

Dans le cas où les documents d'urbanisme et de planification recèlent une analyse suffisante, notamment en termes d'analyse de marché et de définition des typologies de produits susceptibles d'être réalisés, de simples compléments pourront être réalisés. Dans ce cas, l'EPF pourra être associé à l'élaboration de ces documents réglementaires et aux études afférentes.

ARTICLE 2. – L'ETUDE DE GISEMENT FONCIER

L'étude de gisement foncier doit permettre d'identifier au sein de l'enveloppe urbanisée de la commune les sites mutables pouvant accueillir une opération d'aménagement en densification ou en renouvellement de l'existant. Elle doit servir à cibler au terme d'une démarche rigoureuse les types de biens suivants :

- Biens vacants, en vente, à l'abandon, pollués
- Dents creuses, Cœur d'îlot, parcelle densifiable, fond de jardin

A la suite de ce repérage une classification des biens en fonction notamment du coût d'acquisition et de la difficulté à acquérir pourra aboutir à une hiérarchisation des secteurs prioritaires d'intervention et une inscription de sites dans les différents périmètres d'intervention de l'EPF.

Dans le cas où une telle étude est prévue pour le PLH ou d'autres documents réglementaires, l'EPF pourra être associé à celle-ci et des études complémentaires pourront être menées en tant que de besoin.

ARTICLE 3. – LES ETUDES PREALABLES A L'OPERATION

L'étude préalable doit permettre, sur des sites déterminés et compris dans les périmètres de la convention, de préciser un projet. Elle peut être menée postérieurement à l'acquisition pour encadrer le choix d'un opérateur ou permettre à la collectivité de déterminer un mode de portage et un phasage adéquats, ou antérieurement pour préciser les conditions d'acquisition et l'assiette d'un éventuel projet. Elle doit servir pour la collectivité à limiter les risques financiers et à optimiser la rentabilité foncière de l'opération.

Elle doit permettre de déterminer :

- Un plan de composition du site

- Un pré-chiffrage à travers un budget prévisionnel des coûts (aménagement, réhabilitation) et des recettes
- Un mode de portage technique et réglementaire, et une définition des éventuels opérateurs susceptibles de porter un projet, ainsi que des financements mobilisables
- Un phasage du projet et des cessions

Elle pourra aussi poser les bases de travail pour l'évolution du document d'urbanisme si cela s'avère réalisable et nécessaire pour la faisabilité de l'opération.

CHAPITRE 2. – Modalités d'intervention de l'EPF au service du projet de la collectivité

ARTICLE 4. – L'ACQUISITION FONCIERE

Conformément à la mission de maîtrise foncière qui lui est confiée par la présente convention, l'EPF s'engage à procéder, avec l'accord de la Collectivité, à l'acquisition par acte notarié des biens inscrits dans les périmètres de réalisation, de façon systématique ou au cas par cas selon les dispositions de l'article 2.

A titre exceptionnel et dérogatoire, l'EPF pourra se porter acquéreur, tout en limitant la durée de portage au maximum, pour l'achat de foncier à la collectivité visant à composer une unité foncière en vue d'une cession groupée à un opérateur, dans le cadre d'une consultation.

Les acquisitions se déroulent selon les conditions évoquées ci-après dans la présente convention, en précisant qu'en application des dispositions figurant dans le Code Général de la Propriété des Personnes Publiques, les acquisitions effectuées par l'EPF seront réalisées à un prix inférieur ou égal à l'estimation faite par France-Domaine ou le cas échéant, par le juge de l'expropriation.

Dans le cadre de la présente convention, l'EPF s'engage à transmettre à la Collectivité les attestations notariées des biens dont il s'est porté acquéreur, au fur et à mesure de leur signature.

Quelle que soit la forme d'acquisition, lorsque les études techniques ou les analyses de sols font apparaître des niveaux de pollution, des risques techniques ou géologiques susceptibles de remettre en cause l'économie du projet d'aménagement au regard du programme envisagé, l'EPF et la Collectivité conviennent de réexaminer conjointement l'opportunité de l'acquisition.

Les biens bâtis inoccupés ont vocation à être démolis au plus vite afin d'éviter tout risque d'occupation illégale ou d'accident. Parfois, il peut être opportun de préserver des bâtiments. La Collectivité précisera donc, avant la signature de l'acte authentique, pour chaque acquisition de parcelle bâtie, s'il y a lieu de préserver ou non les bâtiments. Par ailleurs, des études complémentaires (diagnostics techniques, sondages, constat d'huissier...) peuvent être nécessaires.

La Collectivité s'engage à mettre en œuvre le cas échéant, tous les moyens pour la réinstallation ou réimplantation des occupants et/ou locataires d'activités ou de logement présentant des titres ou droits des biens à acquérir ou acquis, dès lors que ce relogement est nécessaire pour permettre la réalisation du projet, et ce dans des délais compatibles avec la mise en œuvre de la présente convention ;

ARTICLE 5. – LES MODALITES D'ACQUISITION

L'EPF est seul habilité à négocier avec les propriétaires et à demander l'avis de France Domaine. En particulier, la Collectivité ne devra pas communiquer l'avis des Domaines aux propriétaires.

L'EPF engagera une acquisition des assiettes foncières nécessaires à la réalisation du projet arrêté soit par négociation amiable, soit par exercice d'un droit de préemption ou de priorité s'il existe, soit par substitution à la Collectivité sur réponse à un droit de délaissement, soit par expropriation, soit par toutes autres procédures ou moyens légaux.

Le cas échéant, la collectivité s'engage à faire prendre par l'autorité compétente la décision nécessaire à la délégation par la Collectivité à l'EPF, sur les périmètres définis à l'article 2 ou au cas par cas, selon les modalités définies à cet article, des droits de préemption ou de priorité dont elle serait titulaire. Il en sera de même pour la réponse à un droit de délaissement.

Si une autre personne morale est titulaire d'un droit de préemption, de priorité ou de réponse à un droit de délaissement, la Collectivité s'engage à solliciter de cette personne la délégation à l'EPF dans les mêmes conditions.

La Collectivité transmettra l'ensemble des données utiles à la réalisation de la mission de l'EPF : décision instaurant le droit de préemption, décision déléguant l'exercice du droit de préemption à l'EPF et éléments de projets sur les secteurs d'intervention.

Par ailleurs, la finalisation de la maîtrise foncière pourra nécessiter le recours à l'expropriation. S'il est décidé que l'EPF sera bénéficiaire de la Déclaration d'Utilité Publique (DUP), en vue du transfert de propriété de biens à son profit à l'issue de la procédure, l'EPF et la Collectivité constitueront conjointement le dossier de DUP.

ARTICLE 6. – LA GESTION ET LA MISE EN SECURITE DES BIENS ACQUIS

Les biens acquis par l'EPF et qui ne doivent pas être rapidement démolis et qui ne sont pas occupés au moment de l'acquisition ont vocation à être mis à disposition de la collectivité. Pour toute acquisition, l'EPF proposera donc la mise à disposition à la collectivité sauf disposition particulière justifiée par la nature ou l'état particulier du bien. Sur accord de la collectivité, le bien sera donc mis à disposition de celle-ci. Les dispositions du présent article s'entendent en cas de mise à disposition de la collectivité, sauf mention contraire.

6.1 – Jouissance et gestion des biens acquis

Sauf disposition contraire justifiée par la nature ou l'état particulier du bien et dont l'EPF informerait la Collectivité, les biens sont remis en l'état à la Collectivité qui en a la jouissance dès que l'EPF en devient propriétaire. Cette remise en gestion autorise la Collectivité à utiliser le bien dès lors que son état le permet, sous sa responsabilité exclusive et sous réserve que cela ne retarde en aucun cas la mise en œuvre du projet.

La gestion est entendue de manière très large et porte notamment (et sans que cela soit exhaustif) sur :

- La gestion courante qui comprend notamment la surveillance, l'entretien des biens, les mesures conservatoires le cas échéant : travaux de sécurisation, fermeture des sites, déclaration auprès des autorités de police en cas d'occupation illégale, gestion des réseaux....

La Collectivité désignera auprès de ses services un interlocuteur chargé de la gestion et en informera l'EPF. La Collectivité visitera périodiquement les biens, au moins une fois par trimestre pour les biens

non occupés, une fois par an pour les biens occupés et après chaque événement particulier comme les atteintes aux biens, occupations illégales, contentieux, intervention sur le bien...

L'EPF acquittera les impôts et charges de toutes natures dus en tant que propriétaire de l'immeuble ainsi que les éventuelles charges de copropriété. Ces sommes seront récupérées sur le prix de revente. La commune gèrera les relations avec d'éventuels locataires ou occupants, perception des loyers et redevances, récupérations des charges.

6.1.a – Biens occupés au moment de l'acquisition

Gestion des locations et occupations

Sauf accord contraire, l'EPF assure directement la gestion des biens occupés lors de l'acquisition. L'EPF perçoit les loyers et charges et assure le paiement des charges d'entretien et de fonctionnement afférentes au bien dont il est propriétaire. Il assure les relations avec les locataires et les occupants.

Cessation des locations et occupations

Sauf accord contraire, l'EPF se charge de la libération des biens. L'EPF appliquera les dispositions en vigueur (légalles et contractuelles) selon la nature des baux ou des conventions d'occupation en place, pour donner congés aux locataires ou occupants. L'EPF mettra tout en œuvre, dans la limite des dispositions légales, pour libérer le bien de toute location ou occupation au jour de son utilisation définitive pour le projet de la Collectivité.

En particulier, la Collectivité et l'EPF se concerteront afin d'engager les libérations en tenant compte des droits des locataires et du calendrier de réalisation de l'opération.

Des indemnités d'éviction pourront être dues aux locataires ou occupants pour assurer la libération des lieux et permettre l'engagement opérationnel du projet retenu par la Collectivité. Elles seront prises en charge par l'EPF et intégrées dans le prix de revient du bien.

6.1.b Mises en locations

L'EPF pourra accorder des locations ou mises à disposition à des tiers. Il devra alors s'assurer que les biens qu'il souhaite faire occuper sont dans un état locatif conforme à la réglementation en vigueur.

Les éventuelles occupations ne pourront être consenties que sous les formes suivantes :

- Pour les immeubles à usage d'habitation : les locations seront placées sous l'égide de l'article 40 V de la loi du 6 juillet 1989 (ou toute autre disposition qui s'y substituerait) qui dispose que « les dispositions de l'article 10 de cette même loi, de l'article 15 à l'exception neuvième et dix-neuvième du I, 17 et 17-2 ne sont pas applicables aux logements donnés en location à titre exceptionnel et transitoire par les collectivités locales ».
- Pour les autres immeubles, y compris les terres agricoles : les biens ne pourront faire l'objet que de « concessions temporaires » au sens de l'article L 221-2 du Code de l'Urbanisme (ou toute autre disposition qui s'y substituerait) qui indique que les immeubles acquis pour la constitution de réserves foncières... ne peuvent faire l'objet que de concessions temporaires qui ne confèrent au preneur aucun droit de renouvellement et aucun droit à se maintenir dans les lieux lorsque l'immeuble est repris en vue de son utilisation définitive.
- Pour les immeubles ruraux libres de construction : la mise à disposition est placée sous l'égide de l'article 142-6 du code rural et de la pêche maritime.

La durée d'occupation sera strictement limitée à la durée de portage, afin de ne retarder en aucun cas la mise en œuvre du projet.

Dans cette hypothèse, l'EPF fera son affaire personnelle des contrats nécessaires (eau, électricité, gaz, entretien des parties communes, maintenance des ascenseurs, extincteurs...).

Si l'EPF décide de louer ou de mettre à disposition des biens, il encaissera les loyers correspondant qui viendront en déduction du prix de revente, sauf à retenir 5% de leur montant en frais de gestion en cas de difficultés particulières de gestion.

6.1.c. – Dispositions spécifiques aux biens non bâtis

La Collectivité est tenue à la surveillance et à l'entretien du bien. Il s'agit notamment de :

- S'assurer de l'efficacité des dispositifs sécurisants les accès ;
- Vérifier l'état des clôtures et les réparer le cas échéant ;
- Débroussailler, faucher ou tondre régulièrement les espaces végétalisés ; à cet égard, la Collectivité s'engage à effectuer ces actions dans le cadre de pratiques respectueuses de l'environnement ;
- Elaguer ou couper des arbres morts ;
- Conserver le bien en état de propreté ;

6.1.d. – Disposition spécifiques aux biens bâtis à démolir

La Collectivité fera preuve d'une grande vigilance et visitera régulièrement le bien afin d'éviter toute dégradation, pollution, occupation illégale qui pourrait porter atteinte à la sécurité du bâtiment, de bâtiments voisins ou de tiers ou retarder les travaux.

Au besoin, dans le cadre de petits travaux pouvant être réalisés par ses services techniques, elle prendra après accord de l'EPF, les mesures conservatoires appropriées quand celle-ci revêtiront un caractère d'urgence. Dans le cas de travaux plus importants, elle informera immédiatement l'EPF qui fera exécuter les travaux à sa charge. Le coût des travaux sera pris en charge par l'EPF et intégré dans le prix de revient du bien.

6.1.e. – Dispositions spécifiques aux biens bâtis à conserver

Si l'état du bien l'exige, l'EPF en tant que propriétaire procédera aux travaux dits de grosses réparations définies par l'article 606 du Code Civil afin de préserver l'immeuble dans l'attente de sa réhabilitation. La Collectivité visitant le bien s'engage à prévenir rapidement l'EPF de toute réparation entrant dans ce cadre.

Dans la mesure où les biens ne sont pas occupés, ils sont mis à disposition de la Collectivité. Dans ce cas, la Collectivité assure toutes les obligations du propriétaire, informe l'EPF des différents travaux à effectuer, et les réalise après accord de l'EPF.

Il est précisé que dans les situations, où malgré les interventions de mise en sécurité d'un bien, ce dernier venait à se trouver occupé illégalement, l'EPF engagera immédiatement toute procédure contentieuse d'expulsion au plus vite, dans la perspective où une démarche amiable afin de libérer les lieux n'aboutirait pas. À ce titre, l'EPF pourra solliciter l'intervention de la police municipale sur ce bien afin d'engager une démarche amiable avec les occupants.

6.2. – Assurance

L'EPF n'assure que sa garantie en responsabilité civile concernant les biens en portage non mis à disposition de la Collectivité ou d'un tiers. Dans le cas de biens mis à disposition de la Collectivité, celle-ci prend toutes les obligations du propriétaire et doit par la même assurer le bien.

L'EPF, ou dans le cadre d'une mise à disposition la Collectivité, assure également la garantie dommages aux biens pour les biens bâtis destinés à la réhabilitation ou dont la destination n'est pas déterminée au moment de l'acquisition. Il appartient à la Collectivité d'informer l'EPF sur la destination réservée au bien. Par ailleurs, la Collectivité pouvant être gestionnaire du bien, elle informera l'EPF de toute occupation qu'elle effectuera dans les lieux ou de toute location, gratuite ou non, qu'elle concéderait à un tiers et vérifiera que son locataire s'assure en conséquence.

6.3. – Déconstruction, dépollution, études propres au site et travaux divers effectués par l'EPF

Sur les emprises qu'il a acquises, l'EPF pourra réaliser, avec l'accord de la Collectivité, toutes études, travaux, et opérations permettant de remettre un foncier « prêt à l'emploi », à l'exclusion des travaux d'aménagement. Il pourra s'agir notamment de travaux de déconstruction, de remise en état des sols et pré-paysagement, des mesures de remembrement, archéologie préventive, d'opérations de traitement et de surveillance liées à la pollution des sols et du sous-sol et exécutées en vue de leur mise en compatibilité environnementale avec les projets ultérieurs.

Pour l'accomplissement de cette mission de production de foncier, l'EPF pourra solliciter le concours de toute personne dont l'intervention se révélera nécessaire : géomètre, notaire, ingénierie d'études, études, huissier, avocat. Ils seront retenus dans le cadre de marchés, et conformément au Code des Marchés Publics et aux règles internes de l'EPF.

Le cas échéant, il pourra également faire appel aux services techniques des collectivités dans la mesure de leurs compétences.

La Collectivité sera informée des mesures conservatoires et d'une manière générale, des travaux de remise en état des sols.

L'EPF sera alors maître d'ouvrage des travaux ou études décidées et en assumera la charge financière et la responsabilité juridique. Le coût de ces travaux ou études sera cependant reporté sur le prix de vente des biens acquis dans le cadre de la présente convention.

Si la collectivité souhaite procéder elle-même à des travaux sur les biens portés par l'EPF pour son compte, elle devra contacter l'EPF pour définir les modalités et les conditions d'exécution desdits travaux.

ARTICLE 7. – LA CESSION DES BIENS ACQUIS

Les biens acquis sont cédés par l'EPF en fin de portage à la collectivité ou à l'opérateur qu'elle a désigné, seule ou en commun avec l'EPF, conformément aux dispositions législatives et réglementaires en vigueur.

Les conditions dans lesquelles peut intervenir en fin de portage la cession à un opérateur visent à éviter tout risque de perte de sens à l'action de l'EPF. A cette fin, une procédure de consultation d'opérateurs pourra être menée, en commun par la collectivité et l'EPF.

Si la collectivité réalise cette consultation, l'EPF assistera la collectivité à chacune des étapes. Il pourra par exemple s'il s'agit d'un appel à projets structuré participer à la réception des candidatures, à la présentation des offres et au choix de l'opérateur. L'EPF gardera comme objectif le maintien des perspectives de cession. Si l'EPF mène la consultation au titre de la convention, la commune sera invitée et associée à chaque étape.

Dans le cas où les terrains ne seraient pas cédés à un opérateur pour la réalisation du projet initialement prévu, la Collectivité rachètera les biens aux conditions fixées par la présente convention et ce, avant la date d'expiration de la présente convention.

Par ailleurs, dans le cas où la Collectivité décide, avant même la réalisation de la première acquisition par l'EPF, d'abandonner l'opération telle que définie dans la présente convention, elle remboursera les dépenses engagées par l'EPF au titre de la Convention.

Si, de sa propre initiative, la collectivité ne réalise pas sur un des biens acquis par l'EPF un projet respectant les engagements définis dans la convention ou fait des biens revendus une utilisation incompatible avec ces engagements, elle est immédiatement redevable envers l'EPF, en sus d'un éventuel remboursement de la minoration foncière perçue, d'une pénalité fixée forfaitairement à 10% du prix de cession hors taxe pour cette opération.

En cas de cession directe de l'EPF à un opérateur, ces obligations postérieures à la cession pourront être transférées en partie à l'opérateur dans l'acte de cession dans la mesure de ses capacités, la collectivité ne pouvant s'exonérer de ses responsabilités au titre de ses compétences en matière d'urbanisme notamment.

ARTICLE 8. – LES CONDITIONS DE LA REVENTE

8.1 - Conditions juridiques de la revente

La Collectivité rachètera ou fera racheter par un ou des opérateurs de son choix, par acte notarié, les immeubles acquis par l'EPF. Ce rachat s'effectuera dans le respect des dispositions législatives et réglementaires et des principes, et des engagements prévus dans la présente convention.

La cession à la demande de la Collectivité à toute autre personne physique ou morale, fera l'objet d'une délibération du conseil municipal qui tirera les conclusions de la consultation préalable conduite pour la désignation du ou des cessionnaires.

L'acquéreur prendra les immeubles dans l'état où ils se trouvent lors de l'entrée en jouissance. Il jouira des servitudes actives et supportera celles passives. Tous les frais accessoires à cette vente seront supportés par lui.

En tant que de besoin, la Collectivité ou l'opérateur désigné se subrogera à l'EPF en demande comme en défense, dans toutes les instances pendantes concernant des biens cédés et ce, devant toutes juridictions.

Il est précisé que les modalités et conditions de cession, à tout opérateur autre que la Collectivité, seront établies conjointement par l'EPF et par la Collectivité sur la base :

- des dispositions de l'article 11 pour préciser les droits et obligations des preneurs ;
- d'un bilan prévisionnel actualisé de l'opération foncière objet de la convention opérationnelle également approuvé par la Collectivité.

8.2 - Détermination du prix de cession

L'action de l'EPF contribue à garantir la faisabilité économique des projets et donc vise à ne pas grever les prix fonciers des opérations sur lesquelles il est amené à intervenir.

De manière générale, dans un souci de ne pas contribuer à la hausse artificielle des prix de référence, le montant de la transaction figurant dans l'acte de revente distinguera :

- ◆ la valeur initiale d'acquisition du bien ;
- ◆ les éléments de majoration du prix liés au portage et à l'intervention de l'EPF.

Les modalités de détermination du prix de cession à la Collectivité ou aux opérateurs présentées ci-après, sont définies au regard des dispositions du PPI 2014-2018 approuvé par délibérations n° CA-2014-01, CA-2014-36, CA-2014-37 et CA 2015-35 des Conseils d'Administration du 4 mars 2014, 23 septembre 2014 et 16 juin 2015.

En dehors de tout dispositif de minoration foncière ou de cofinancement d'études et de travaux, le prix de cession des biens s'établit sur la base du calcul du prix de revient et résulte de la somme des coûts supportés par l'EPF, duquel les recettes sont déduites, dépenses et recettes faisant l'objet d'une actualisation :

- ◆ le **prix d'acquisition** du bien majoré des frais annexes (notaire, géomètre, avocat,...) et le cas échéant, des frais de libération ;
- ◆ dans certains cas particuliers, les **frais financiers**⁽¹⁾ correspondant à des emprunts spécifiques adossés au projet ;
- ◆ les **frais de procédures** et de contentieux, lorsqu'ils sont rattachés au dossier ;
- ◆ le **montant des études** réalisées sur les biens, sur l'amélioration du projet selon les principes directeurs de l'EPF ou en vue de l'acquisition et de la cession des biens ;
- ◆ les **frais de fiscalité** liés à la revente éventuellement supportés par l'EPF ;
- ◆ le **montant des travaux éventuels** de gardiennage, de mise en sécurité, d'entretien ou de remise en état des biens pour leur usage futur,
- ◆ le **solde du compte de gestion**⁽²⁾ de l'EPF, du bien objet de la revente
 - Recettes : loyers perçus, subventions éventuelles,
 - Dépenses :
 - impôts et taxes
 - assurances,
- ◆ le montant de **l'actualisation annuelle** des dépenses d'action foncière

(1) Les frais financiers ne sont identifiés que pour les opérations nécessitant un montage financier particulier. Pour les opérations courantes, il n'est pas fait de différence selon l'origine de la ressource financière utilisée par l'EPF.

(2) Le compte de gestion retrace l'ensemble des frais de gestion engagés par l'EPF pour assurer la gestion des biens mis en réserve duquel sont déduites toutes les subventions et recettes perçues par l'EPF pendant la durée du portage. Il ne prend pas en compte les frais et recettes de la collectivité bénéficiaire de la mise à disposition du bien acquis.

Pour le cas où certains éléments de dépense ne seraient pas connus parfaitement au moment de la validation du prix de cession, ce dernier correspondra au prix de revient prévisionnel. L'établissement du prix prévisionnel se fera alors sur la base d'un bilan prévisionnel prenant en compte l'ensemble des coûts connus ainsi que les éléments de dépense ou de recettes dont on pourra établir un coût prévisionnel à la date de cession. Le cas échéant, une facture d'apurement des comptes concernant cette cession sera éventuellement établie dans l'année suivant la signature de l'acte de revente.

La totalité du prix est exigible à compter de la signature de l'acte de vente.

8.3 Modalités de calcul du taux d'actualisation

En application de la délibération du conseil d'administration de l'EPF CA-2017-63 du 13 décembre 2017, une actualisation modérée est appliquée uniquement sur la valeur vénale et les indemnités aux ayants droits et calculée par l'application d'un taux annuel par année calendaire pleine de portage. Les frais d'actualisation sont fixés de manière définitive lors de la promesse de vente à l'opérateur ou, en cas de cession à la collectivité, de l'envoi du prix de cession à celle-ci.

L'application d'un taux d'actualisation est limitée aux cas :

- d'intervention en extension urbaine, pour les terrains en dehors d'une zone U, pour l'habitat comme le développement économique, avec un taux de 1%/an pour l'activité économique et de 2%/an pour l'habitat

- et/ou de portage en « réserve foncière », c'est-à-dire sans engagement de projet alors que les terrains nécessaires à l'opération sont maîtrisés à l'exception de difficultés exceptionnelles, ou d'acquisition non nécessaire à la sortie rapide du projet

Dans un cas de terrain acquis dans une démarche d'anticipation foncière, où la maîtrise du foncier résulte d'une démarche de maîtrise progressive à horizon de l'engagement du projet, avec des prix en conséquence, l'actualisation n'aura pas vocation à être appliquée sauf si la collectivité demande l'acquisition à prix supérieur à ces objectifs de prix d'anticipation foncière.

Le taux d'actualisation annuel appliqué sera dans ce cas de 1%/an dès lors que le caractère de réserve foncière est constaté, et s'ajoute au taux d'actualisation appliqué en extension urbaine le cas échéant.

En tout état de cause, après l'échéance du PPI, soit à compter du 1^{er} janvier 2023, les conditions en matière de taux d'actualisation seront revues pour tenir compte des dispositions du nouveau PPI de l'EPF, ce à quoi les signataires s'engagent expressément. En l'absence d'avenant spécifique, ces nouvelles dispositions s'appliqueront directement à la convention, avec l'accord de la collectivité. En cas de refus de celle-ci, la condition pourra être résiliée par l'une ou l'autre partie et les dispositions relatives au rachat trouveront à s'appliquer.

CHAPITRE 3. – Evolution et clôture de la convention

ARTICLE 9 : EVOLUTION DE LA CONVENTION

Les périmètres et en particulier périmètre de réalisation peuvent évoluer par voie d'avenant, en particulier suite aux résultats d'études.

Le comité de pilotage mis en place dans la présente convention pourra acter ce principe de modification.

9.1 – Pilotage

Les parties contractantes conviennent de mettre en place, dès la signature de la convention, une démarche de suivi/évaluation de la convention opérationnelle.

Un comité de pilotage regroupant l'EPCI signataire de la convention cadre le cas échéant, la Collectivité et l'EPF, et, en tant que de besoin, tous les partenaires associés à la démarche, est mis en place. Ce comité de pilotage est coprésidé par le Maire ou le Président de la collectivité et le Directeur Général de l'EPF. Il sera réuni en tant que de besoin à la demande de l'une ou l'autre partie.

La réunion du comité de pilotage sera nécessaire, sauf accord des deux parties, pour :

- Evaluer l'état d'avancement de la convention opérationnelle ;
- Modifier et valider les périmètres suite à la réalisation d'études ou à des acquisitions
- Evaluer le respect des objectifs et des principes des opérations proposées par la collectivité ;
- Favoriser la coordination des différents acteurs concernés ;
- Proposer la poursuite ou non de la présente convention par avenant.

La Collectivité s'engage à faire état de l'intervention de l'EPF sur tout document ou support relatif aux projets objets de la présente convention. Elle s'engage à transférer cette exigence aux opérateurs ou aménageurs intervenant sur les terrains ayant bénéficié d'une intervention de l'EPF.

A l'issue de ce comité de pilotage un relevé de décisions, réalisé par l'EPF sera transmis à l'ensemble des participants. Il sera considéré comme accepté sans réponse dans un délai de huit jours ouvrés.

Un groupe technique pourra être réuni préalablement au comité de pilotage, pour sa préparation et le suivi général de la convention, à la demande de l'une ou l'autre partie.

9.2 - Bilan de l'intervention

Le comité de pilotage réalisera le bilan d'exécution de l'intervention. Ce bilan portera d'une part sur l'avancement de l'intervention de l'EPF (études, acquisitions et portage) et d'autre part sur l'avancement du projet de la Collectivité au regard des objectifs prévus dans la présente convention. Le relevé de décisions du Comité de Pilotage précisera à cette occasion les suites données à la présente convention.

Dans la mesure où le projet d'aménagement précisé par la Collectivité reste conforme aux objectifs poursuivis ou au cahier des charges prévu, l'exécution de la convention de projet se poursuit dans les conditions de durée prévues à l'article 4.1.

Dans le cas contraire, en cas de projet d'aménagement non conforme aux objectifs poursuivis ou aux engagements prévus, la convention de projet sera résiliée dans les conditions prévues à l'article 14.

Le bilan d'exécution permettra notamment de justifier la nécessité d'un allongement éventuel de la durée initialement prévue de l'intervention de l'EPF. Cet allongement sera acté également par avenant.

L'information ainsi constituée à travers ce bilan d'exécution de l'opération sera versée au dispositif d'observation et d'évaluation de l'intervention de l'EPF au titre de son P.P.I. 2014 - 2018.

9.3 - Transmission d'informations

La Collectivité et l'EPCI le cas échéant transmettent l'ensemble des données, plans et études à leur disposition qui pourraient être utiles à la réalisation de la mission de l'EPF.

La Collectivité et l'EPCI le cas échéant transmettront à l'EPF toutes informations correspondant au projet et s'engagent à en demander la transmission aux opérateurs réalisant ces études.

L'EPF maintiendra en permanence les mentions de propriété et de droits d'auteur figurant sur les fichiers et respectera les obligations de discrétion, confidentialité et sécurité à l'égard des informations qu'ils contiennent.

ARTICLE 10. - LE PAIEMENT DU PRIX DE CESSION

En cas de rachat direct par la collectivité, celle-ci se libèrera entre les mains du notaire de l'ensemble des sommes dues à l'EPF dans un délai maximum de 30 jours à compter de la date de délivrance par le notaire de la copie de l'acte authentique et de l'attestation notariée établie en application des dispositions de l'article D 1617-19, premier alinéa, du Code général des collectivités territoriales portant établissement des pièces justificatives des paiements des Collectivités, départements, régions et établissements publics locaux ou du retour des hypothèques.

Si la Collectivité désigne un ou des tiers acquéreurs pour le rachat des biens, ceux-ci sont redevables au jour de la cession de la totalité du prix de revente tel que défini à l'article 8.2 du présent règlement d'intervention.

Les sommes dues à l'EPF PC seront versées par le notaire au crédit du compte du Trésor Public : IBAN n° FR76 1007 1860 0000 0010 0320 177 – BIC : TRPUFRP1 ouvert au nom de l'EPF de Nouvelle-Aquitaine.

ARTICLE 11. — RESILIATION DE LA CONVENTION

La présente convention ne pourra être résiliée qu'à l'initiative motivée de l'une ou l'autre des parties et d'un commun accord.

Cependant, si la collectivité renonce à une opération ou en modifie substantiellement le programme, la revente sera immédiatement exigible pour les biens acquis dans le cadre de cette opération. L'EPF pourra dans ce cas demander résiliation de la convention.

L'EPF pourra proposer la résiliation :

- d'une convention n'ayant connu aucun commencement d'exécution au bout d'un an ou dont l'exécution s'avère irréalisable.
- si le programme prévu par la convention est entièrement exécuté avant l'échéance de celle-ci et qu'aucun avenant n'est envisagé

Dans l'hypothèse d'une résiliation, il est procédé immédiatement à un constat contradictoire des prestations effectuées par l'EPF. Ce constat fait l'objet d'un procès-verbal, indiquant notamment le délai dans lequel l'EPF doit remettre à la commune, l'ensemble des pièces du dossier, dont il est dressé un inventaire.

La commune sera tenue de racheter les terrains acquis par l'EPF dans le cadre de la convention. Elle devra par ailleurs rembourser les dépenses et frais acquittés par l'EPF et les acquisitions effectuées, dans les six mois suivant la décision de résiliation.

ARTICLE 12. — CONTENTIEUX

À l'occasion de toute contestation ou tout litige relatif à l'interprétation ou à l'application de la présente convention, les parties rechercheront prioritairement un accord amiable.

Si un tel accord ne peut être trouvé, le litige sera porté devant le Tribunal Administratif de Poitiers.

Annexes : exemples de demandes d'accord de la collectivité

Accord de la Collectivité sur les conditions d'acquisition et de gestion d'un bien par l'Établissement Public Foncier de Nouvelle-Aquitaine

Vu la convention projet n° +++++, relative à +++, conclue le +++ entre la Commune/Communauté d'Agglomération/Communauté de Communes de +++ et l'EPF, notamment les articles 8 « Acquisition foncière », qui prévoit un accord de la Commune sur les conditions techniques et financières d'acquisition des biens par l'EPF, et 10 « La gestion et la mise en sécurité des biens acquis ».

1) Coordonnées de la Collectivité

Nom :
Ayant son siège

Représentée par Mme ou M. _____, (Qualité) _____, soussigné(e)

Donne son accord, après en avoir pris connaissance, sur les conditions d'acquisition et de gestion par l'EPF du bien suivant :

2) Désignation cadastrale du bien acquis

Commune de +++++ ()

Propriétaire : +++++

Section	Numéro	Lieu-dit ou adresse	Surface	Nature cadastrale	PLU

3) Prix

La vente aura lieu moyennant le prix de +++++ euros pour un bien libre de toute occupation.

4) Conditions et dispositions particulières

Néant.

5) Conditions de gestion du bien acquis

<input type="checkbox"/> Mise à disposition de la SAFER	<input type="checkbox"/> Mise à disposition de la collectivité
<input type="checkbox"/> Mise en sécurité par l'EPF (murage, débroussaillage, etc.)	<input type="checkbox"/> Démolition par l'EPF
<input type="checkbox"/> Maintien du locataire en place	<input type="checkbox"/> Location à un tiers
<input type="checkbox"/> Prêt à usage	<input type="checkbox"/> Autre (Préciser)

A +++++, le _____

Signature
Et
Cachet de la collectivité

Accord de la Collectivité sur l'engagement de travaux par l'Établissement Public Foncier de Nouvelle-Aquitaine

Vu la convention projet n° +++++, relative à +++, conclue le +++ entre la Commune/Communauté d'Agglomération/Communauté de Communes de +++ et l'EPF

1) Coordonnées de la Collectivité

Nom :
Ayant son siège

Représentée par Mme ou M. _____, (Qualité) _____, soussigné(e)

Donne son accord à l'engagement des travaux sur le bien cadastré +++++ :

2) Objet des travaux

Travaux de désamiantage et déconstruction des superstructures +++

3) Description du marché de travaux

- Montant du marché de travaux, options comprises : +++ € HT

La tranche ferme comprend :

- ++++++

A _____

Le _____

Signature

Et

Cachet de la collectivité

Accord de la Collectivité sur l'engagement d'une étude de pré-faisabilité par l'Établissement Public Foncier de Nouvelle-Aquitaine

Vu la convention projet n° +++++, relative à +++, conclue le +++ entre la Commune/Communauté d'Agglomération/Communauté de Communes de +++ et l'EPF

1) Coordonnées de la Collectivité

Nom :
Ayant son siège

Représentée par Mme ou M. _____, (Qualité) _____, soussigné(e)

Donne son accord à l'engagement d'une étude de pré-faisabilité sur le périmètre de +++

2) Objet de l'étude

Etude de pré-faisabilité technique et financière d'une opération immobilière

3) Description du marché d'études

- Montant du marché d'études : +++ € HT

La tranche ferme comprend :

- Réalisation de deux scénarios comprenant plan de composition, bilan financier prévisionnel, phasage et proposition de modes de réalisation, avec étude préalable du marché et contacts pris avec les opérateurs

A _____

Le _____

Signature
Et
Cachet de la collectivité

